



Váš dopis zn.:
Spisový znak: UMCP14/26/56118/OD/LNOV
Číslo jednací: UMCP14/26/57655/OD/LNOV

Vyřizuje: Lucie Nováková
E-mail: lucie.novakova@praha14.cz
Telefon: 225 295 323

Praha dne: 7.4.2026

VEŘEJNÁ VYHLÁŠKA

Oznámení o návrhu opatření obecné povahy pro stanovení místní úpravy provozu na pozemních komunikacích a výzva k uplatnění připomínek nebo námitek.

Městská část Praha 14, Úřad městské části, Odbor dopravy, jako příslušný správní orgán podle § 124 odst. 6 zákona č. 361/2000 Sb., o provozu na pozemních komunikacích a o změnách některých zákonů (zákon o silničním provozu), ve znění pozdějších předpisů (dále jen „zákon č. 361/2000 Sb.“), a podle vyhlášky č. 55/2000 Sb. hl. m. Prahy, kterou se vydává Statut hl. m. Prahy, ve znění pozdějších předpisů, zahájil dne 2.4.2026 na základě žádosti, kterou podal Městská část Praha 14, Odbor dopravy, IČO 00231312, Bratří Venclíků 1073, 198 00 Praha, řízení o návrhu opatření obecné povahy podle § 171 a § 173 zákona č. 500/2004 Sb., správní řád, ve znění pozdějších předpisů (dále jen „správní řád“), a podle § 77 odst. 5 zákona č. 361/2000 Sb. a vyhlášky č. 294/2015 Sb., kterou se provádějí pravidla provozu na pozemních komunikacích, ve znění pozdějších předpisů, předkládá návrh obecné povahy pro

stanovení místní úpravy provozu na pozemních komunikacích, v Praze 14 - Hloubětín

spočívající v umístění vodorovného dopravního značení V 12a na místní komunikaci v ul. Rochovská v prostoru před odpadovými nádobami, podle přiložené situace, která je nedílnou součástí tohoto stanovení, za níže uvedených podmínek pro jejich realizaci:

- a) Instalace dopravního značení a zařízení bude provedena podle přiložené situace, ke které vydala stanovisko Policie ČR dne 2.4.2026 pod č.j. KRPA-111622-2/ČJ-2026-0000DŽ .
- b) Dopravní značky musí být v reflexním provedení v základní velikosti podle ČSN EN 12899-1.
- c) Odbor dopravy Úřadu městské části Praha 14 si vyhrazuje právo toto stanovení místní úpravy provozu na pozemních komunikacích změnit, upravit, doplnit, popř. zrušit, bude-li si to vyžadovat veřejný zájem nebo na základě nově vzniklých skutečností, a to novým stanovením místní úpravy provozu.
- d) Instalace vodorovného dopravního značení bude provedena v termínu 2.6.2026.




V souladu s § 172 odst. 4 správního řádu, může kdokoli k návrhu uplatnit písemné připomínky, jestliže se domnívá, že jeho práva a povinnosti mohou být tímto opatřením přímo dotčeny. V souladu s § 172 odst. 5 správního řádu mohou k tomuto návrhu podat písemné odůvodněné námitky vlastníci nemovitostí, jejichž práva, povinnosti nebo zájmy mohou být tímto návrhem přímo dotčeny. Připomínky a námitky proti návrhu lze podat u Odboru dopravy, Úřadu městské části Praha 14, Bratří Venclíků 1073, Praha 9, podle § 172 odst. 1 správního řádu, který

v y z ý v á

dotčené osoby, aby k návrhu opatření podávaly připomínky nebo námitky, a to ve lhůtě do 45 dnů ode dne zveřejnění tohoto návrhu.

Odůvodnění

Návrh na stanovení místní úpravy provozu na pozemní komunikaci, která se týká osazení předkládá žadatel Městská část Praha 14, Odbor dopravy, IČO 00231312, Bratří Venclíků 1073, 198 00 Praha z důvodu instalace vodorovného dopravního značení **V 12a – „Vyhrazený prostor“** je navržena z důvodu potřeby jednoznačného vyznačení prostoru před umístěnými odpadovými nádobami. V daném místě dochází opakovaně k situacím, kdy je prostor nezbytný pro manipulaci s nádobami a jejich bezpečné vyvážení blokován stojícími vozidly. Tato situace komplikuje pravidelný svoz komunálního odpadu, prodlužuje dobu manipulace a může vést k ohrožení bezpečnosti pracovníků svozové služby i ostatních účastníků provozu.


PhDr. David Beňák Ph.D., DiS.
vedoucí Odboru dopravy



Toto oznámení musí být vyvěšeno po dobu 45 dnů.

Vyvěšeno dne:

Sejmuto dne:

Razítko, podpis orgánu, který potvrzuje vyvěšení a sejmutí oznámení.

Obdrží:




účastníci (doručenky)

1. Městská část Praha 14, Odbor dopravy, Bratří Venclíků č.p. 1073/8, Praha 9-Černý Most, 198 00 Praha 98
2. Technická správa komunikací hl. m. Prahy, a.s., IDDS: mivq4t3

dotčené správní úřady

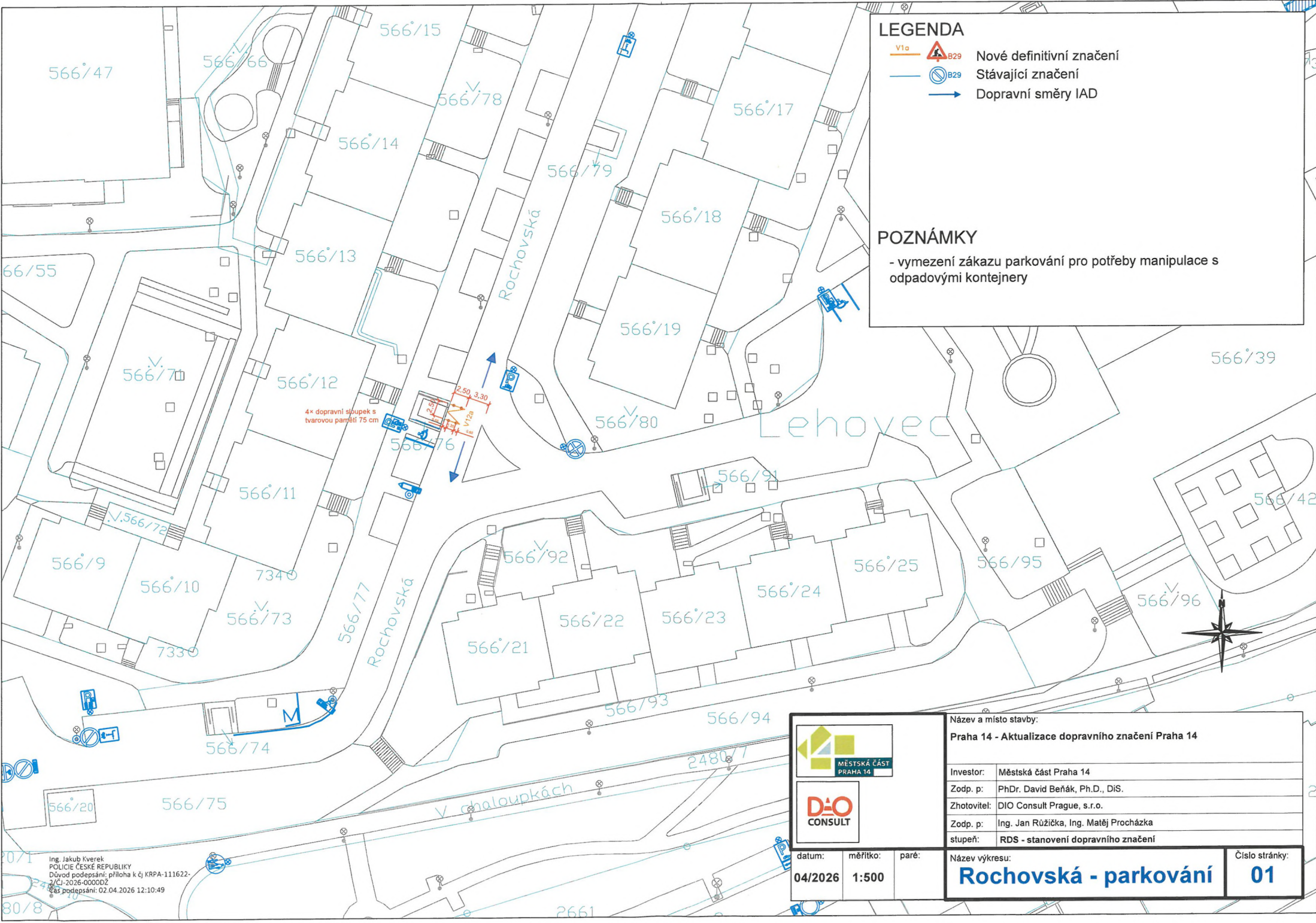
3. Krajské ředitelství policie hlavního města Prahy, Odbor služby dopravní policie, Oddělení dopravního inženýrství, IDDS: rkiai5y

LEGENDA

-  **B29** Nové definitivní značení
-  **B29** Stávající značení
-  Dopavní směry IAD

POZNÁMKY

- vymezení zákazu parkování pro potřeby manipulace s odpadovými kontejnery



4x dopavní sloupek s tvarovou panělí 75 cm



Název a místo stavby:	
Praha 14 - Aktualizace dopavního značení Praha 14	
Investor:	Městská část Praha 14
Zodp. p.:	PhDr. David Beňák, Ph.D., DiS.
Zhotovitel:	DIO Consult Prague, s.r.o.
Zodp. p.:	Ing. Jan Růžička, Ing. Matěj Procházka
stupeň:	RDS - stanovení dopavního značení
datum:	měřtko:
04/2026	1:500
paré:	Název výkresu:
	Rochovská - parkování
	Číslo stránky:
	01

Ing. Jakub Kverek
 POLICIE ČESKÉ REPUBLIKY
 Důvod podepsání: příloha k čj KRPA-111622-
 2/ČJ-2026-0000DZ
 čas podepsání: 02.04.2026 12:10:49

