



Váš dopis zn.:
Spisový znak: UMCP14/26/84654/OD/RK
Číslo jednací: UMCP14/26/84654/OD/RK

Vyřizuje: Radil Karel
E-mail: karel.radil@praha14.cz
Telefon: 225295321

Praha dne: 26. 5. 2026

VEŘEJNÁ VYHLÁŠKA

Oznámení o návrhu opatření obecné povahy pro stanovení místní úpravy provozu na pozemních komunikacích a výzva k uplatnění připomínek nebo námitek.

Městská část Praha 14, Úřad městské části, Odbor dopravy, jako příslušný správní orgán podle § 124 odst. 6 zákona č. 361/2000 Sb., o provozu na pozemních komunikacích a o změnách některých zákonů (zákon o silničním provozu), ve znění pozdějších předpisů (dále jen „zákon č. 361/2000 Sb.“), a podle vyhlášky č. 55/2000 Sb. hl. m. Prahy, kterou se vydává Statut hl. m. Prahy, ve znění pozdějších předpisů, zahájil dne 26. 5. 2026 na základě žádosti, kterou podala Městská část Praha 14, Odbor dopravy, IČO 00231312, Bratří Venclíků 1073, 198 00 Praha, řízení o návrhu opatření obecné povahy podle § 171 a § 173 zákona č. 500/2004 Sb., správní řád, ve znění pozdějších předpisů (dále jen „správní řád“), a podle § 77 odst. 5 zákona č. 361/2000 Sb., a vyhlášky č. 294/2015 Sb., kterou se provádějí pravidla provozu na pozemních komunikacích, ve znění pozdějších předpisů, a předkládá návrh obecné povahy pro

stanovení místní úpravy provozu na pozemních komunikacích,

spočívající v umístění vodorovného dopravního značení č. V 10a na místní komunikaci v ul. Jansova podle přiložené situace, která je nedílnou součástí tohoto stanovení, za níže uvedených podmínek pro jejich realizaci:

- a) Instalace dopravního značení bude provedena podle přiložené situace, ke které vydala stanovisko Policie ČR dne 16. 4. 2026 pod č. j. KRPA-128020-1/ČJ-2026-0000DŽ.
- b) Dopravní značky musí být v reflexním provedení v základní velikosti podle ČSN EN 12899-1.
- c) Odbor dopravy Úřadu městské části Praha 14 si vyhrazuje právo toto stanovení místní úpravy provozu na pozemních komunikacích změnit, upravit, doplnit, popř. zrušit, bude-li si to vyžadovat veřejný zájem nebo na základě nově vzniklých skutečností, a to novým stanovením místní úpravy provozu.
- d) Instalace dopravního značení bude provedena v termínu od 16. 8. 2026.

V souladu s § 172 odst. 4 správního řádu, může kdokoli k návrhu uplatnit písemné připomínky, jestliže se domnívá, že jeho práva a povinnosti mohou být tímto opatřením přímo dotčeny. V souladu s § 172 odst. 5 správního řádu mohou k tomuto návrhu podat písemné odůvodněné námitky vlastníci nemovitostí, jejichž práva, povinnosti nebo zájmy mohou být tímto návrhem přímo dotčeny. Připomínky a námitky proti návrhu lze podat u Odboru dopravy, Úřadu městské části Praha 14, Bratří Venclíků 1073, Praha 9, podle § 172 odst. 1 správního řádu, který

v y z ý v á

dotčené osoby, aby k návrhu opatření podávaly připomínky nebo námitky, a to ve lhůtě do 30 dnů ode dne zveřejnění tohoto návrhu.

Odůvodnění

Návrh na stanovení místní úpravy provozu na pozemní komunikaci, která se týká stanovení dopravního značení předkládá žadatel Městská část Praha 14, Odbor dopravy, IČO 00231312, Bratří Venclíků 1073, 198 00 Praha z důvodu zajištění parkovacích míst pro rezidenty a jejich návštěvníky. Jasně vymezené parkovací místo minimalizuje riziko kolizí a zajišťuje dostatečný prostor pro pohyb chodců.

PhDr. David Beňák Ph.D., DiS.
vedoucí Odboru dopravy
v. z. Ing. Bc. Radek Veselovský

Digitalizováno
Ing. Radek
Veselovský
Číslo: 1729/2014
14.10.14 14:27:26

Toto oznámení musí být vyvěšeno po dobu 30 dnů.

Vyvěšeno dne:

Sejmuto dne:

Razítko, podpis orgánu, který potvrzuje vyvěšení a sejmnutí oznámení.

Obdrží:

1. Městská část Praha 14, Odbor dopravy, Bratří Venclíků č.p. 1073/8, Praha 9-Černý Most, 198 00 Praha 98

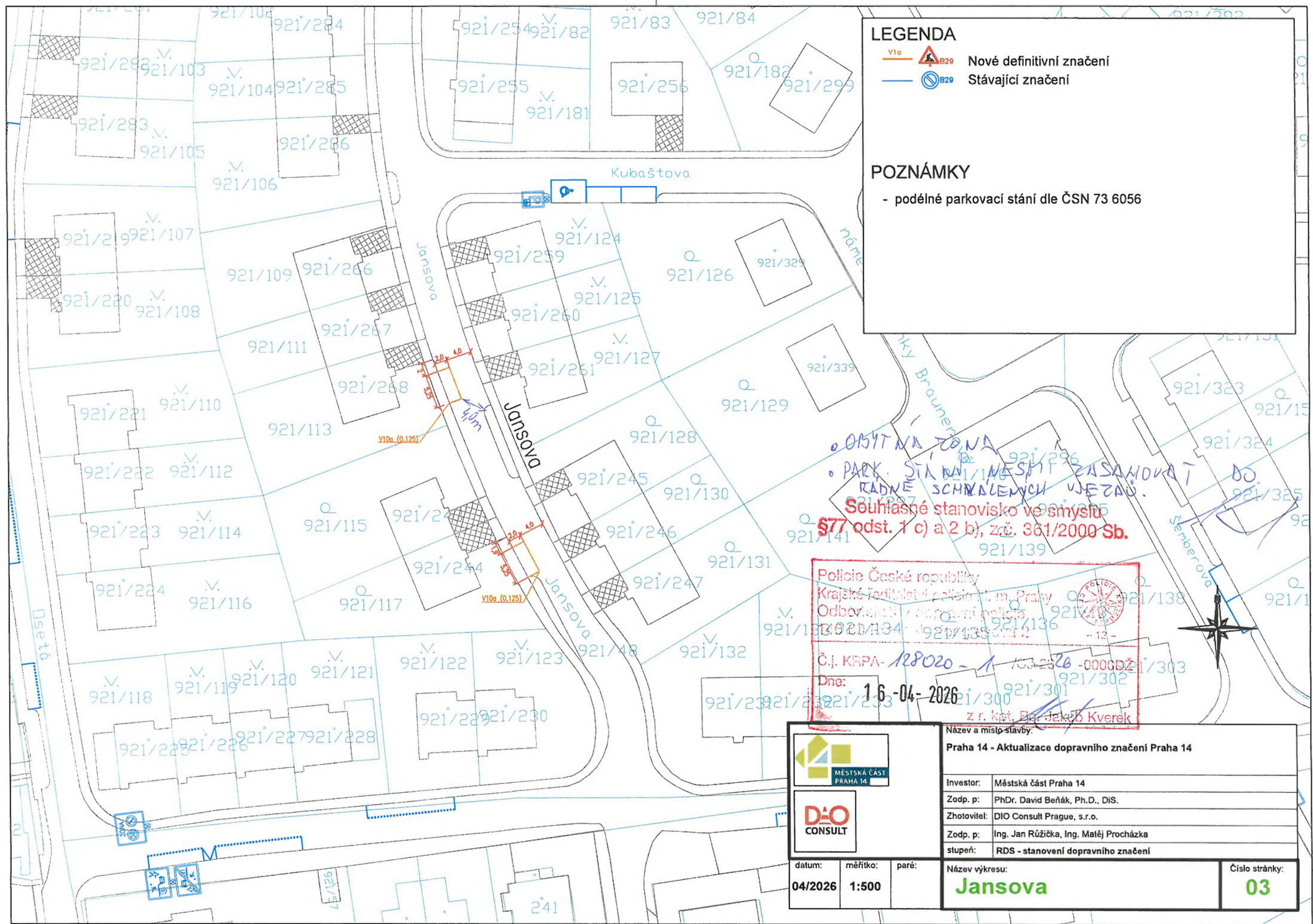
dotčené správní úřady

2. Krajské ředitelství policie hlavního města Prahy, Odbor služby dopravní policie, Oddělení dopravního inženýrství, IDDS: rkiaí5y

na vědomí

3. Městská část Praha 14, úřední deska, Bratří Venclíků č.p. 1073/8, Praha 9-Černý Most, 198 00 Praha 98

4. Technická správa komunikací hl. m. Prahy, a.s., IDDS: mivq4t3



LEGENDA

- V1a Nové definitivní značení
- Stávající značení

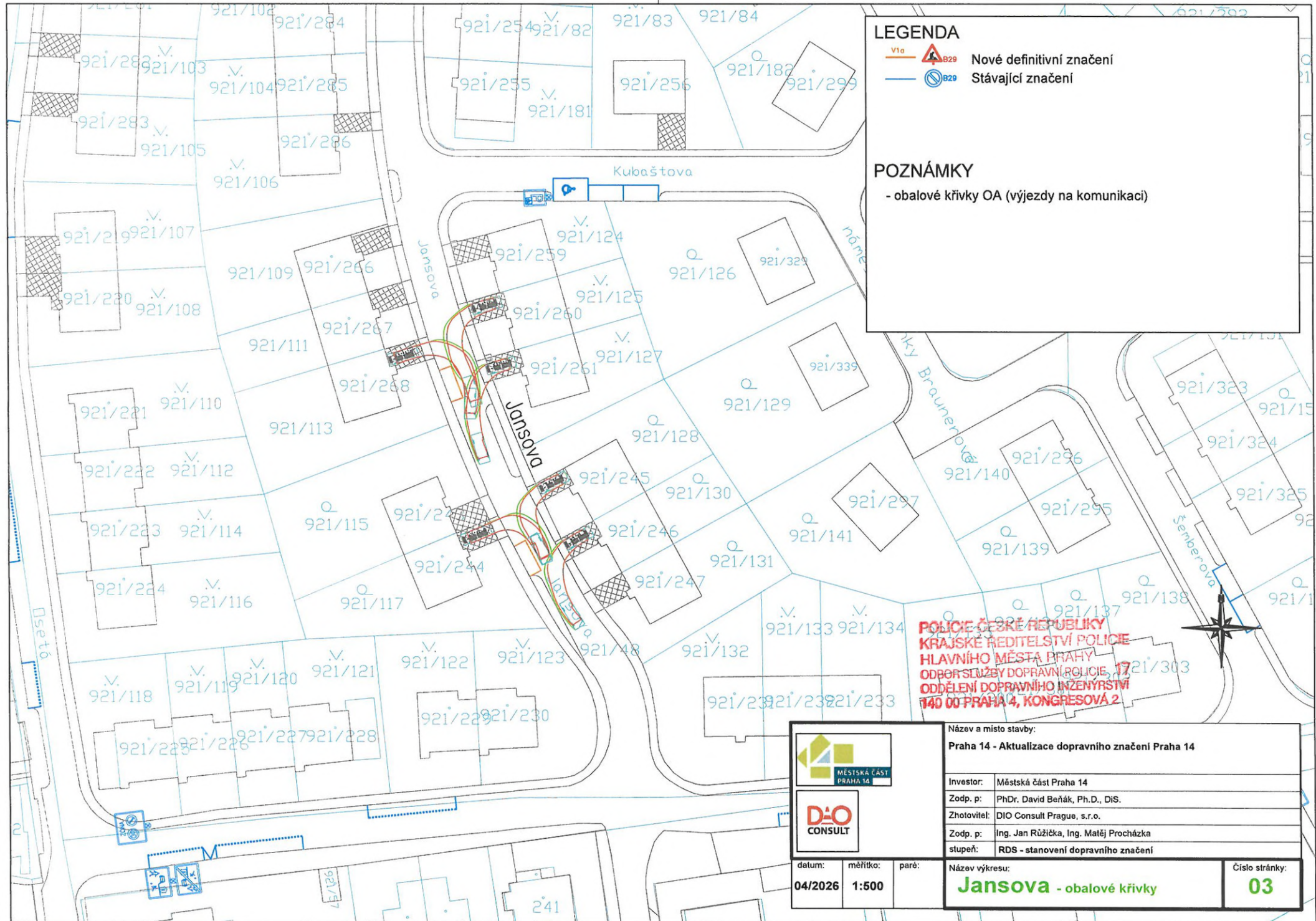
POZNÁMKY

- podélné parkovací stání dle ČSN 73 6056

OBYTNÁ ZONA
 PARK. STÁNÍ NA MÍSTĚ ZASAHOVÁ
 RADNĚ SCHVÁLENÝCH VĚZÁŮ.
 Souhlasné stanovisko ve smyslu
 §77 odst. 1 c) a 2 b), z.č. 361/2000 Sb.

Policejní ústředí
 Krajské ředitelství policie v Praze
 Odbor silniční dopravní policie
 1021/134
 Č.j. KRPA-128020-1/00-20-000021/303
 Dne: 16-04-2026
 z r. kol. Bz. Jakub Kverek

		Název a místo stavby: Praha 14 - Aktualizace dopravního značení Praha 14	
		Investor:	Městská část Praha 14
datum:		Zodp. p.:	PhDr. David Beňák, Ph.D., DIS.
měřítko:		Zhotovitel:	DIO Consult Prague, s.r.o.
paré:		Zodp. p.:	Ing. Jan Růžička, Ing. Matěj Procházka
04/2026		1:500	1
Název výkresu:			Číslo stránky:
Jansova			03



LEGENDA



- V10** **B29** **Nové definitivní značení**
- B29** **Stávající značení**

POZNÁMKY

- obalové křivky OA (výjezdy na komunikaci)

POLICIE ČESKÉ REPUBLIKY
KRAJSKÉ ŘEDITELSTVÍ POLICIE
HLAVNÍHO MĚSTA PRAHY
ODBOR SLUŽBY DOPRAVNÍ POLICIE 17
ODDĚLENÍ DOPRAVNÍHO INŽENÝRSTVÍ
140 00 PRAHA 4, KONGRESOVÁ 2



 		Název a místo stavby:	
		Praha 14 - Aktualizace dopravního značení Praha 14	
Investor:		Městská část Praha 14	
Zodp. p.:		PhDr. David Beňák, Ph.D., DiS.	
Zhotovitel:		DIO Consult Prague, s.r.o.	
Zodp. p.:		Ing. Jan Růžička, Ing. Matěj Procházka	
stupeň:		RDS - stanovení dopravního značení	
datum:		měřítko:	paré:
04/2026	1:500		
Název výkresu:			Číslo stránky:
Jansova - obalové křivky			03