

LEGENDA

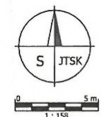
DOPRAVNÍ ZNAČENÍ PRAHA s.r.o.
 Kutuhorská 425/84c
 109 00 Praha - Dolní Běchovice
 www.znaceni-praha.cz
 dopravni@znaceni-praha.cz

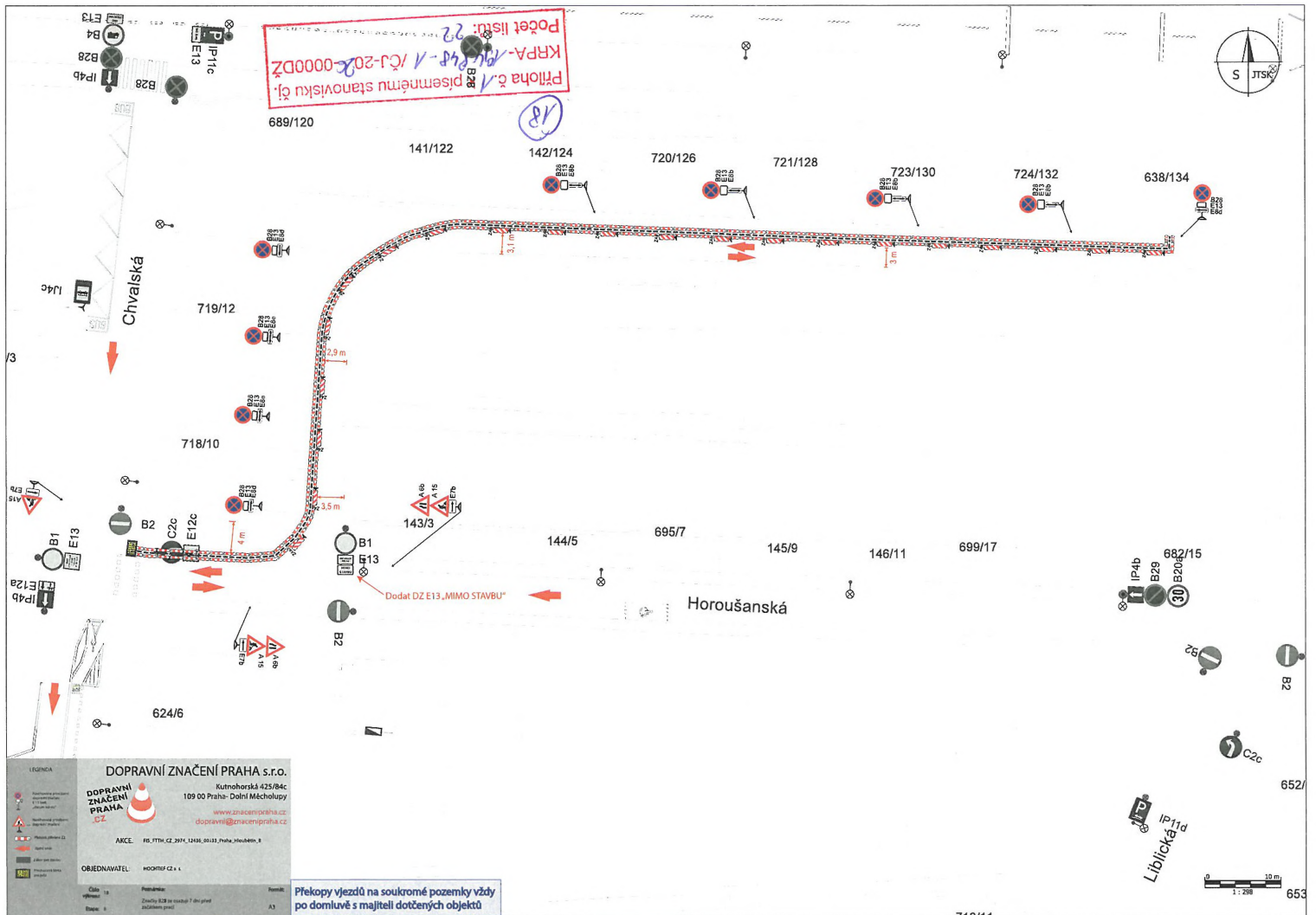
AKCE PR 1711 CZ 2014-2048 01123 Praha - ústřední 3

OBJEDNÁVATEL: POKOPEK CZ s.r.o.

Dát: 19. 11. 2025
 Počet listů: 22
 Změny: 029 14 000007 7 001 0000 0000
 Strana: 8

**Příloha č. 1 k písemnému stanovisku čj.
 KRPA-194843-1 / ČJ-2026-0000DŽ
 Počet listů: 22**



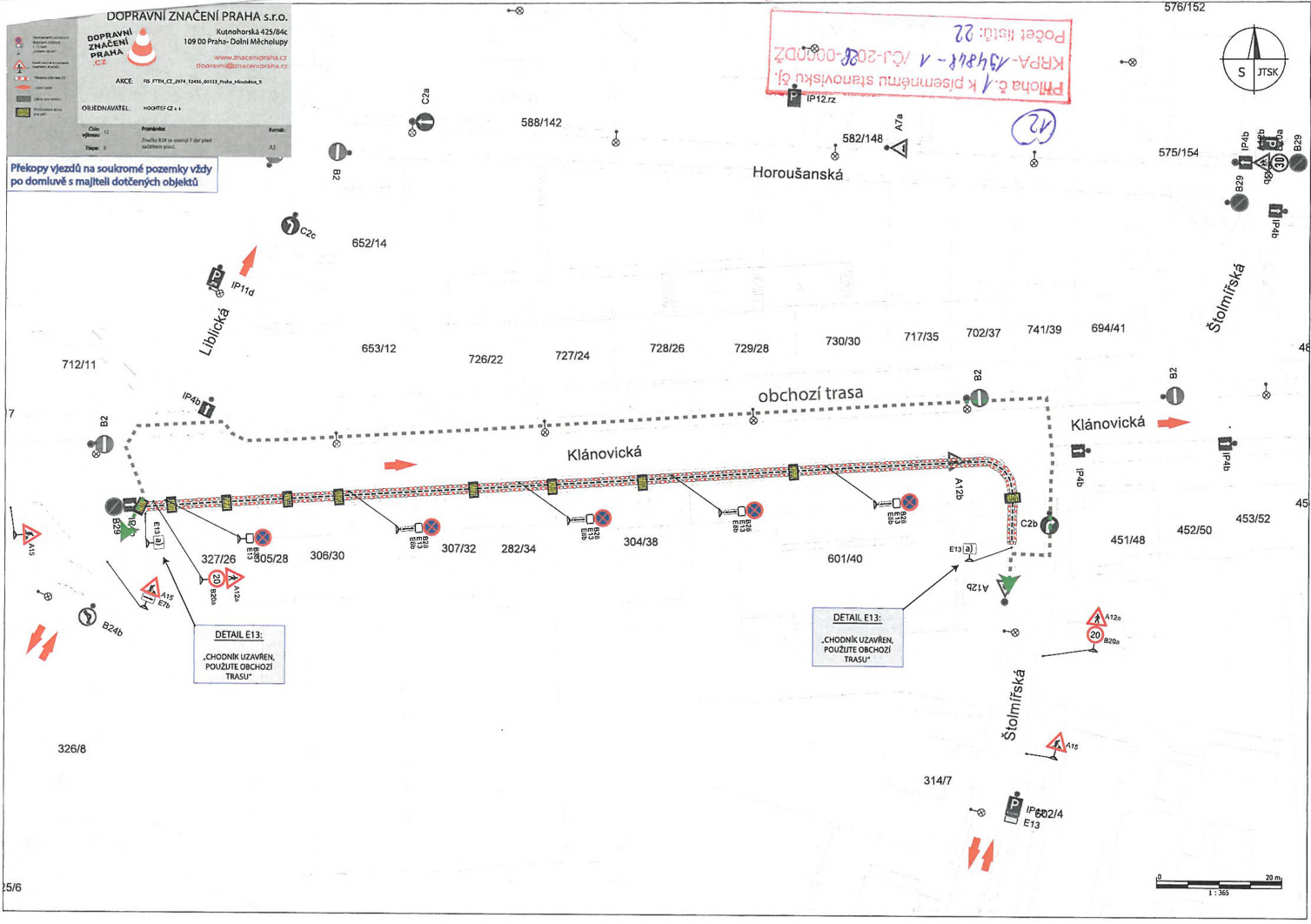


Příloha č. 1 k písemnému stanovisku ÚJ,
 KRA-196/48-1/ČJ-202-0000DZ,
 Počet listů: 22

DOPRAVNÍ ZNAČENÍ PRAHA s.r.o.
 Rutňohorská 1329/84c
 109 00 Praha - Dobruška Měcholupy
 www.znaceni.cz
 dopravni@znaceni.cz

OBJEDNATEL: HOCIMF CZ s.r.o.
 Datum: 14. 11. 2023
 Projekt: 143/3
 Měřítko: 1:250

Překopy vjezdů na soukromé pozemky vždy po domluvě s majiteli dotčených objektů



Praha č. 1 k písemnému stanovisku č.
 KRA-13448-1/ČJ-2028-0000DZ
 Počet listů: 22

LEGENDA

- Navrhování provozní dopravní značení E 13 (s "dátum od-do")
- Navrhování provozní dopravní značení
- Fotová zábrana Z2
- Řídní směr
- Zábor pro stavbu
- Přechodová lištka pro píli

DOPRAVNÍ ZNAČENÍ PRAHA s.r.o.
 Kutnohorská 425/84c
 109 00 Praha - Dolní Měcholupy
 www.znacenipraha.cz
 dopravní@znacenipraha.cz

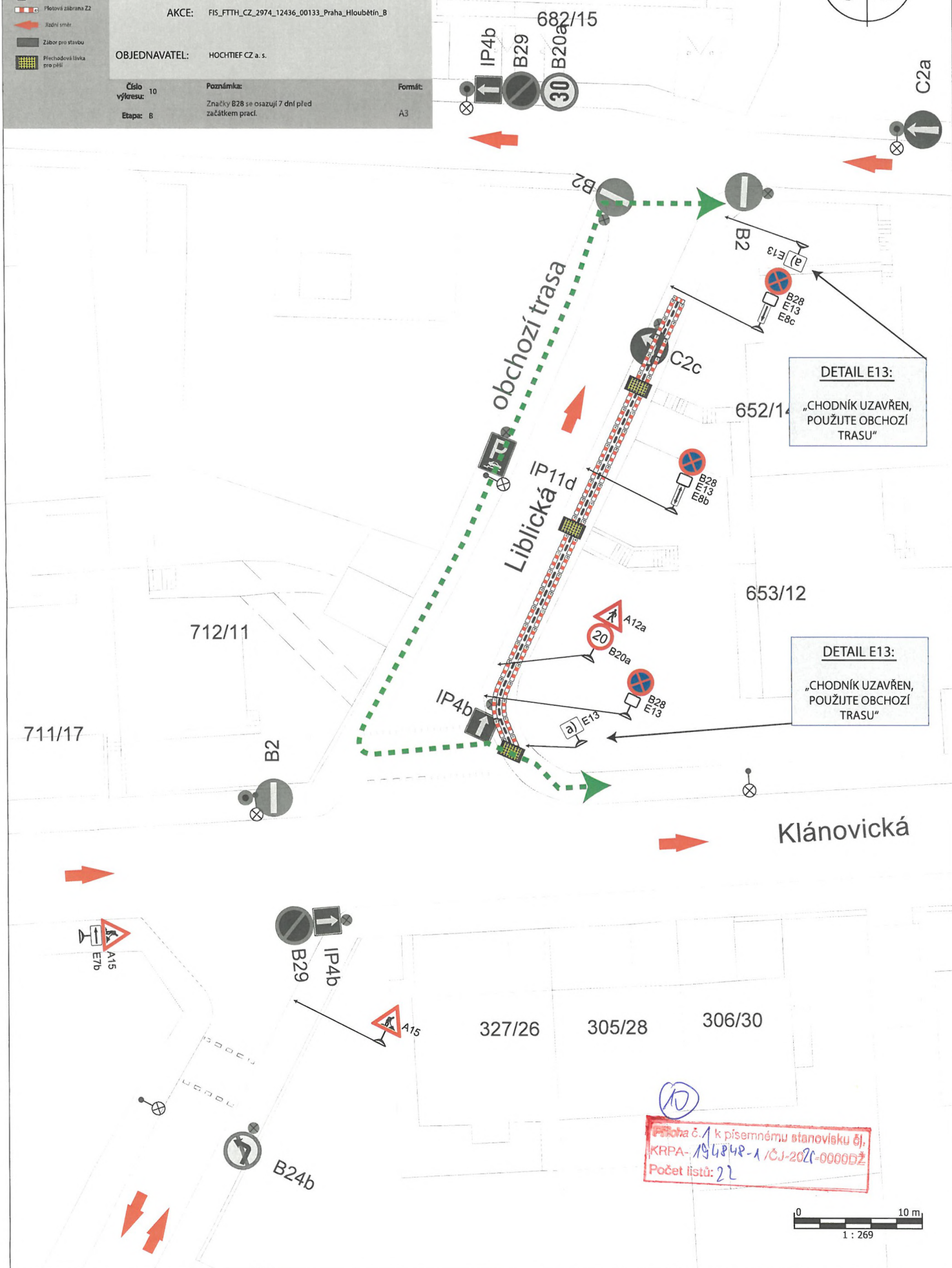
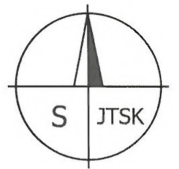
AKCE: FIS_FTTH_CZ_2974_12436_00133_Praha_Hloubětín_B

OBJEDNAVATEL: HOCHTIEF CZ a. s.

Číslo výřezu: 10
Etapac: B

Poznámka: Značky B28 se osazují 7 dní před začátkem prací.

Formát: A3



DETAIL E13:
 „CHODNÍK UZAVŘEN, POUŽIJTE OBCHOZÍ TRASU“

DETAIL E13:
 „CHODNÍK UZAVŘEN, POUŽIJTE OBCHOZÍ TRASU“

(Handwritten: 10)
 Příloha č. 1 k písemnému stanovisku ÚJ.
 KRPA-194848-1 / ČJ-2020-0000DŽ
 Počet listů: 22



LEGENDA

- Navrhování provizorní dopravní značení E 13 (viz „datum od-do“)
- Navrhování provizorní dopravní značení
- Plotvňová zábrana Z2
- Jízdní směr
- Zábor pro stavbu
- Přechodová lišta pro pěší

DOPRAVNÍ ZNAČENÍ PRAHA s.r.o.



Kutnohorská 425/84c
109 00 Praha - Dolní Měcholupy
www.znacenipraha.cz
dopravni@znacenipraha.cz

AKCE: FIS_FTTH_CZ_2974_12436_00133_Praha_Hloubečtin_B

OBJEDNAVATEL: HOCHTIEF CZ a. s.

Číslo výřezu: 9
Etapa: B

Poznámka: Značky B28 se osazují 7 dní před začátkem prací.

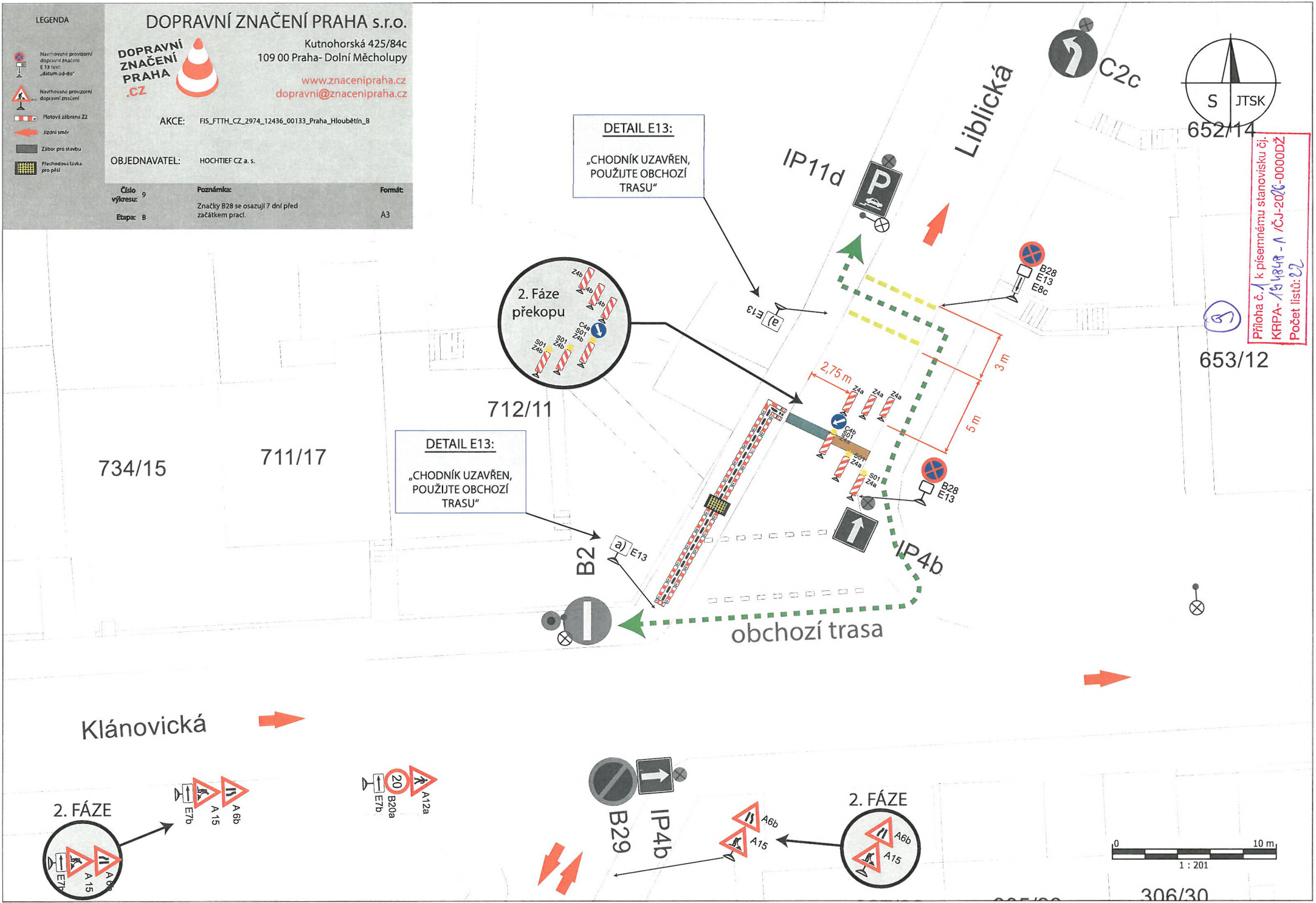
Formát: A3



Příloha č. 1 k písemnému stanovisku čj. KRPA-1514848-1 /ČJ-2016-0000DŽ
Počet listů: 22

DETAIL E13:
„CHODNÍK UZAVŘEN, POUŽIJTE OBCHOZÍ TRASU“

DETAIL E13:
„CHODNÍK UZAVŘEN, POUŽIJTE OBCHOZÍ TRASU“



653/12

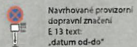
734/15

711/17

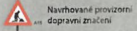
712/11

306/30

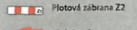
LEGENDA




Návrhování provozní dopravní značení E 13 text: "datum od-do"



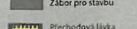
Návrhování provozní dopravní značení



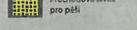
Plátová zábrana Z2



Jízdní směr



Zábor pro stavbu



Přechodová látka pro pěší

DOPRAVNÍ ZNAČENÍ PRAHA s.r.o.



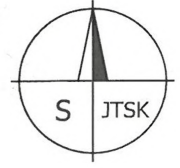
Kutnohorská 425/84c
109 00 Praha- Dolní Měcholupy

www.znacenipraha.cz
dopravni@znacenipraha.cz

AKCE: FIS_FTTH_CZ_2974_12436_00133_Praha_Hloubětín_B

OBJEDNAVATEL: HOCHTIEF CZ a. s.

Číslo výkresu:	Poznámka:	Formát:
8	Značky B28 se osazují 7 dní před začátkem prací.	A3
Etapu: 8		



706/7 707/9

Klánovická

708/11

499/13

734/15

711/17

712/11

B2

Liblická 711d



IP4b



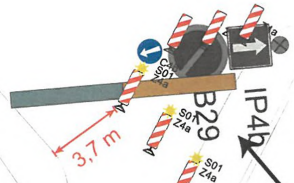
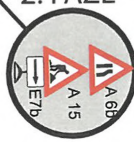
290/20 291/22

290/20

291/22

292/24

2. FÁZE



3,7 m

327/26 305/28 306/3

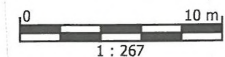


2. Fáze překopu

B24b

Liblická

2. FÁZE









1 : 267

Přiložena 6./k osmémému stanovisku č. 13877A- /194 848 -1 /CJ-2024-00000DZ
Počet listů: 22



LEGENDA

-  Navrhování provizorní dopravní značení E13 text: „datum od-do“
-  Navrhování provizorní dopravní značení A15
-  Ploťová zábrana Z2
-  Jízdní směr
-  Zábrana pro stavbu
-  Přechodová lavka pro pěší

DOPRAVNÍ ZNAČENÍ PRAHA s.r.o.



Kutnohorská 425/84c
109 00 Praha-Dolní Měcholupy

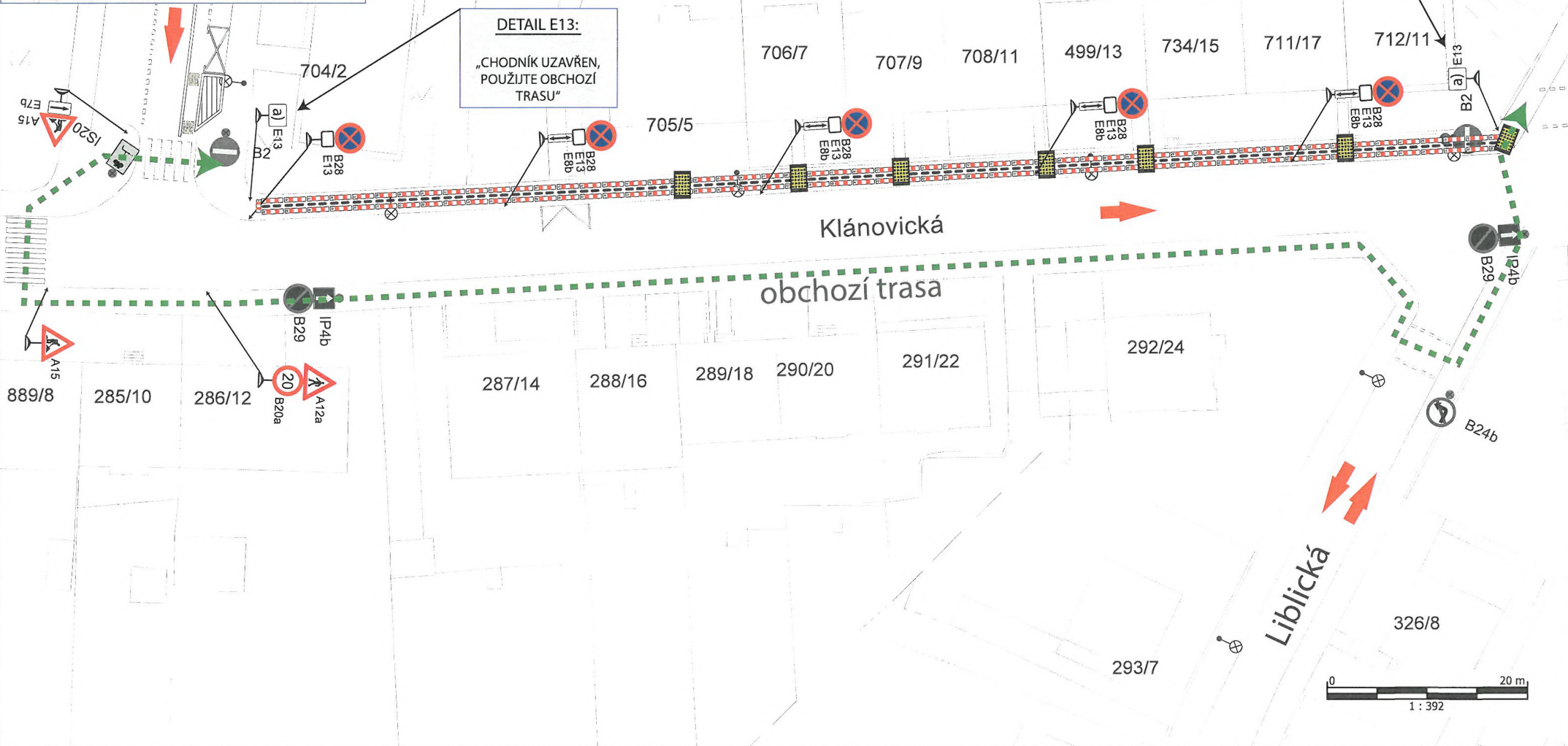
www.znacenipraha.cz
dopravni@znacenipraha.cz

AKCE: FIS_FTTH_CZ_2974_12436_00133_Praha_Hloubětín_B

OBJEDNAVATEL: HOCHTIEF CZ a. s.

Číslo výkresu:	Poznámka:	Formát:
7	Značky B28 se osazují 7 dní před začátkem prací.	A3
Etapu: 8		

Překopy vjezdů na soukromé pozemky vždy po domluvě s majiteli dotčených objektů



Příloha č. 1 k písemnému stanovisku čj. KRP-1548-1 /ČJ-2026-0000DŽ
Počet listů: 22

DETAIL E13:
„CHODNÍK UZAVŘEN, POUŽIJTE OBCHOZÍ TRASU“

DETAIL E13:
„CHODNÍK UZAVŘEN, POUŽIJTE OBCHOZÍ TRASU“

0 20 m
1 : 392

LEGENDA

- Navrhované provizorní dopravní značení E13 s textem: „datum od-do“
- Navrhované provizorní dopravní značení
- Plotová zbarva ZZ
- Jízdní směr
- Zábor pro stavbu
- Přechodová linka pro pěší

DOPRAVNÍ ZNAČENÍ PRAHA s.r.o.



Kutnohorská 425/84c
109 00 Praha- Dolní Měcholupy

www.znacenipraha.cz
dopravni@znacenipraha.cz

AKCE: FIS_FTTH_CZ_2974_12436_00133_Praha_Hloubečtin_8

OBJEDNAVATEL: HOCHTIEF CZ a. s.

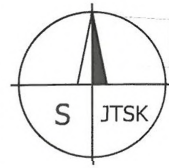
Číslo výkresu: 6
Etapa: B

Poznámka: Značky B28 se osazují 7 dní před začátkem prací.

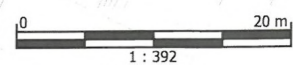
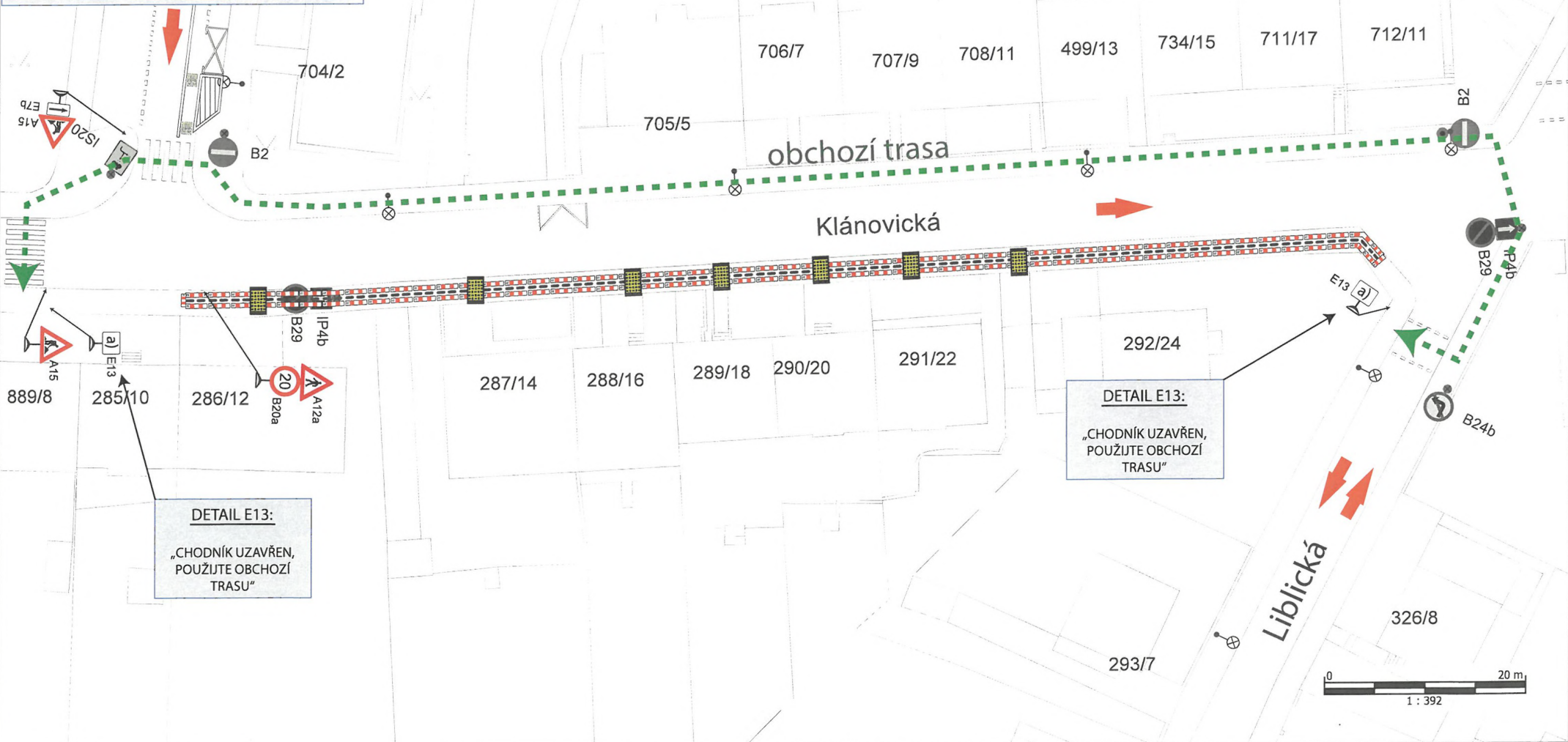
Formát: A3

6





Příloha č. 1 k písemnému stanovisku č. KRPA-194848-1 / ČJ-2026-0000DŽ
Počet listů: 22



Překopy vjezdů na soukromé pozemky vždy po domluvě s majiteli dotčených objektů



LEGENDA

-  Navrhované provizorní dopravní značení E 13 text: „datum od-do“
-  Navrhované provizorní dopravní značení
-  Pletová zábrana Z2
-  Jízdní směr
-  Zábor pro stavbu
-  Přechodová lavka pro píll

DOPRAVNÍ ZNAČENÍ PRAHA s.r.o.

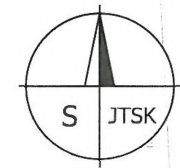


Kutnohorská 425/84c
109 00 Praha- Dolní Měcholupy
www.znacenipraha.cz
dopravni@znacenipraha.cz

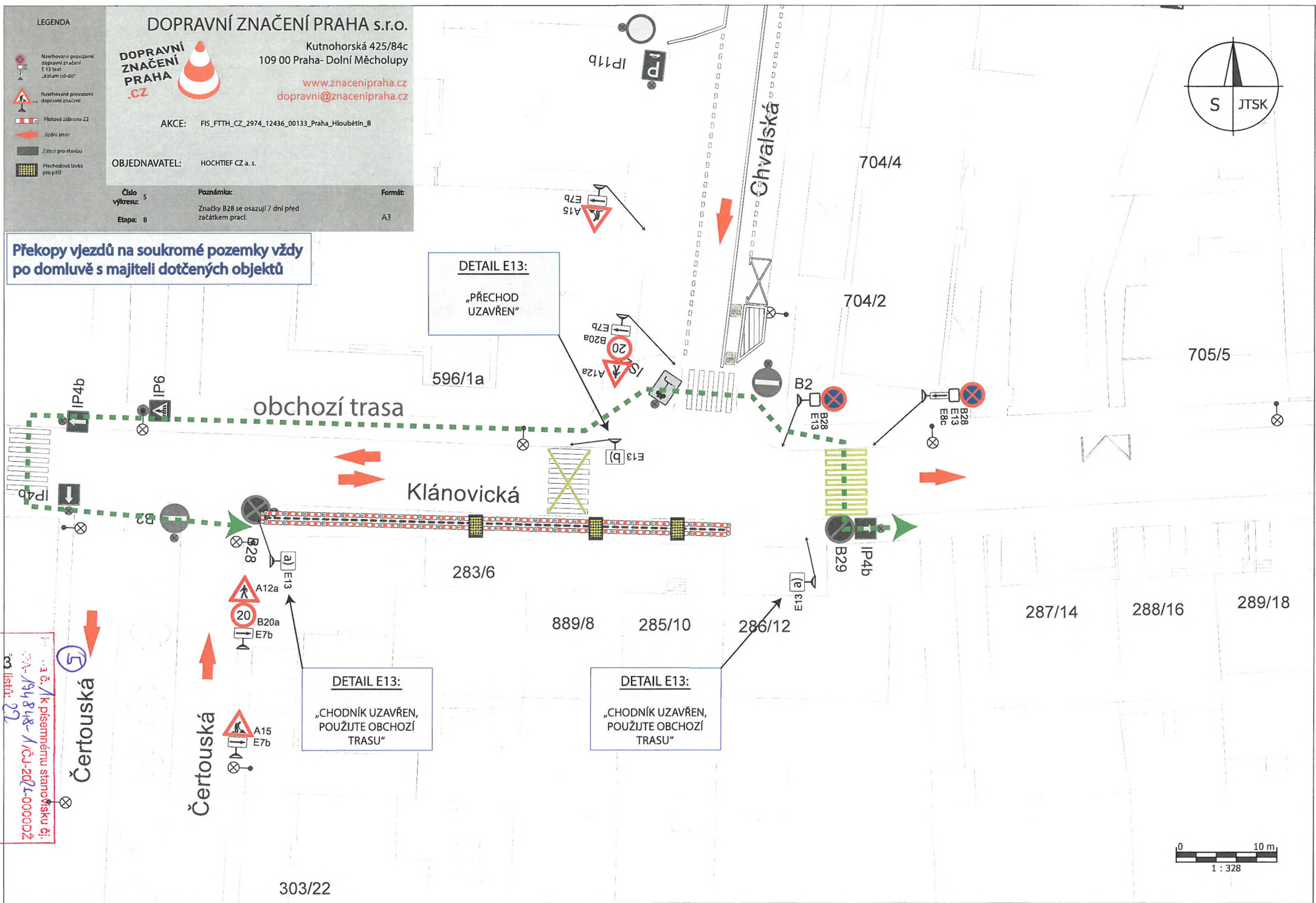
AKCE: FIS_FTTH_CZ_2974_12436_00133_Praha_Hloubětín_B

OBJEDNAVATEL: HOCHTIEF CZ a. s.

Číslo výkresu: 5 Poznámka: Formát: A3
Etapa: B Značky B28 se osazují 7 dní před začátkem prací.



Překopy vjezdů na soukromé pozemky vždy po domluvě s majiteli dotčených objektů



3. část k přímému stano výskru č. 22
2024/14848/ČJ-2021-0000027





LEGENDA

- Navrhované provizorní dopravní značení E 13 text: „datum od-do“
- Navrhované provizorní dopravní značení
- Plošná zábrana Z2
- Jízdní směr
- Zábor pro stavbu
- Přechodová lavka pro píseň

AKCE: FIS_FTTH_CZ_2974_12436_00133_Praha_Hloubětín_B

Číslo výřezu:	4	Poznámka:	Značky B28 se osazují 7 dní před začátkem prací.	Formát:	A3
Etapa:	B	OBJEDNAVATEL:	HOCHTIEF CZ a. s.		

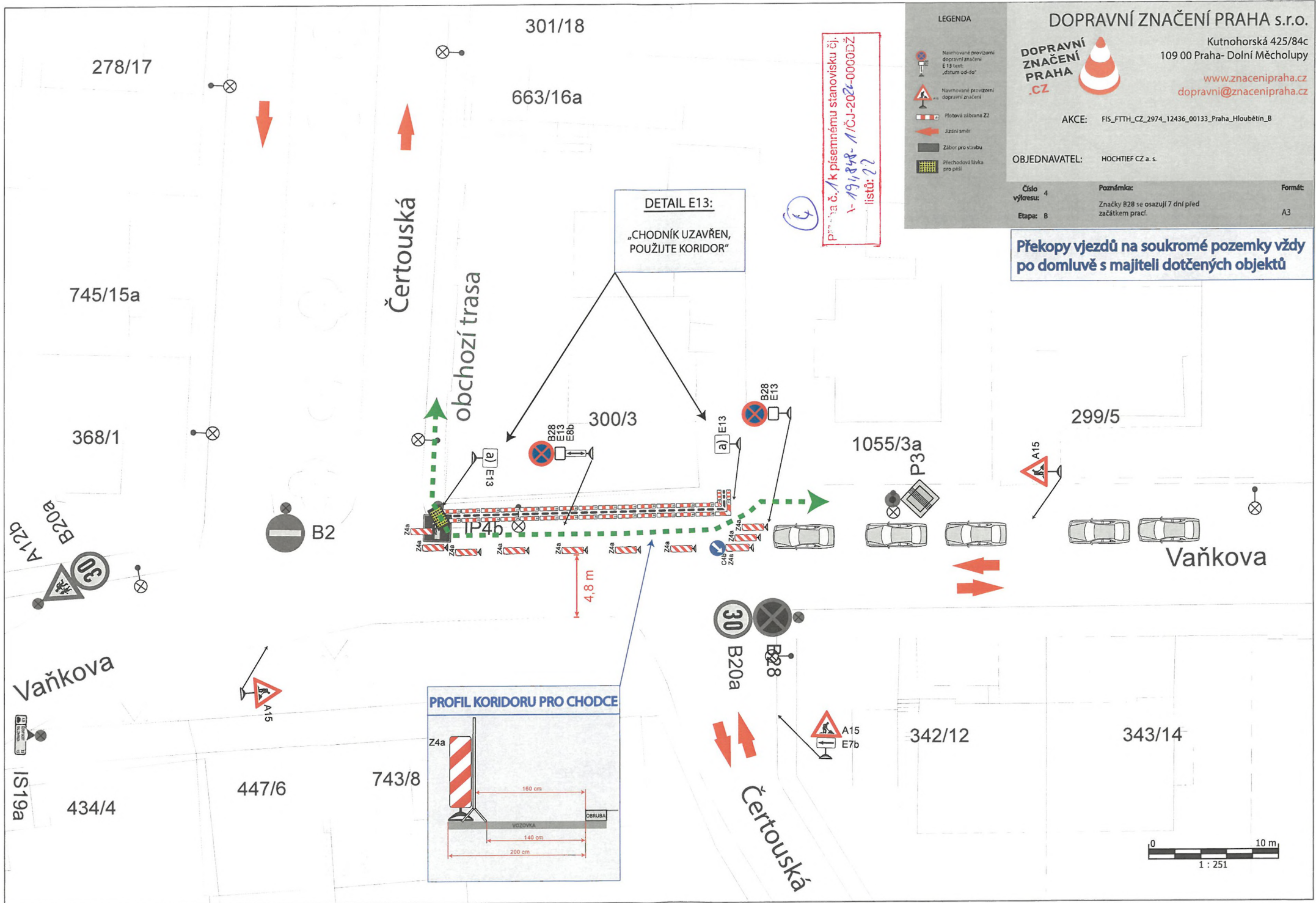
Převzatá č. / k písemnému stanovisku čj. 1-191848-1/ČJ-2024-0000DŽ listů: ??

Čertoušská

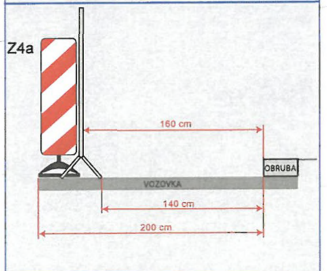
DETAIL E13:
„CHODNÍK UZAVŘEN, POUŽIJTE KORIDOR“

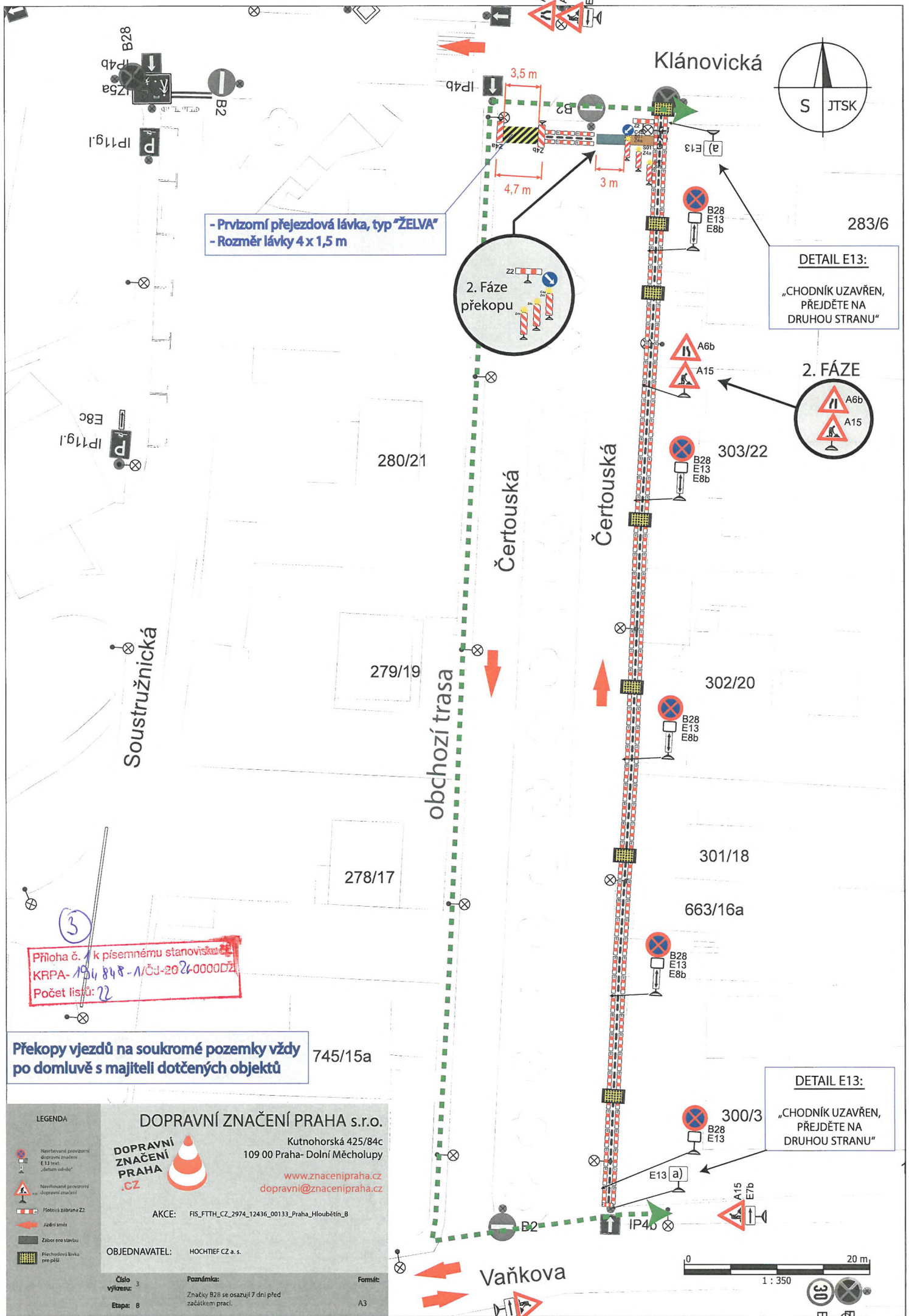
obchodní trasa

Překopy vjezdů na soukromé pozemky vždy po domluvě s majiteli dotčených objektů



PROFIL KORIDORU PRO CHODCE





- Prvzorní přejezdová lávka, typ "ŽELVA"
 - Rozměr lávky 4 x 1,5 m



DETAIL E13:
 „CHODNÍK UZAVŘEN,
 PŘEJDETE NA
 DRUHOU STRANU“



Příloha č. 1 k písemnému stanovisku
 KRPA-196/848-1/ČJ-2024-0000DZ
 Počet listů: 22

Překopy vjezdů na soukromé pozemky vždy
 po domluvě s majiteli dotčených objektů

DETAIL E13:
 „CHODNÍK UZAVŘEN,
 PŘEJDETE NA
 DRUHOU STRANU“

LEGENDA

- Navyšované prvizorní dopravní značení E 13 s textem "čistým od-šed"
- Navyšované prvizorní dopravní značení
- Přizorní zábrana Z2
- Jazdní směr
- Zábrana pro stávkou
- Přejezdová lávka pro pěší

DOPRAVNÍ ZNAČENÍ PRAHA s.r.o.
 Kutnohorská 425/84c
 109 00 Praha - Dolní Měcholupy
www.znacenipraha.cz
dopravni@znacenipraha.cz

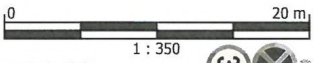
AKCE: FIS_FTHH_CZ_2974_12436_00133_Praha_Hloubětín_B

OBJEDNATEL: HOCHTIEF CZ a.s.



Číslo výkresu: 3
 Etapa: 8

Poznámka: Značky B28 se osazují 7 dní před začátkem prací.

Formát: A3



LEGENDA

-  Navrhované provizorní dopravní značení E13 tvar „dílům od-do“
-  Navrhované provizorní dopravní značení A12
-  Plošová zábrana Z2
-  Jízdní směr
-  Zábor pro stavbu
-  Přechodová liška pro pěší



DOPRAVNÍ ZNAČENÍ PRAHA s.r.o.

Kutnohorská 425/84c
109 00 Praha- Dolní Měcholupy

www.znacenipraha.cz
dopravni@znacenipraha.cz

AKCE: FIS_FTTH_CZ_2974_12436_00133_Praha_Hloubětín_B

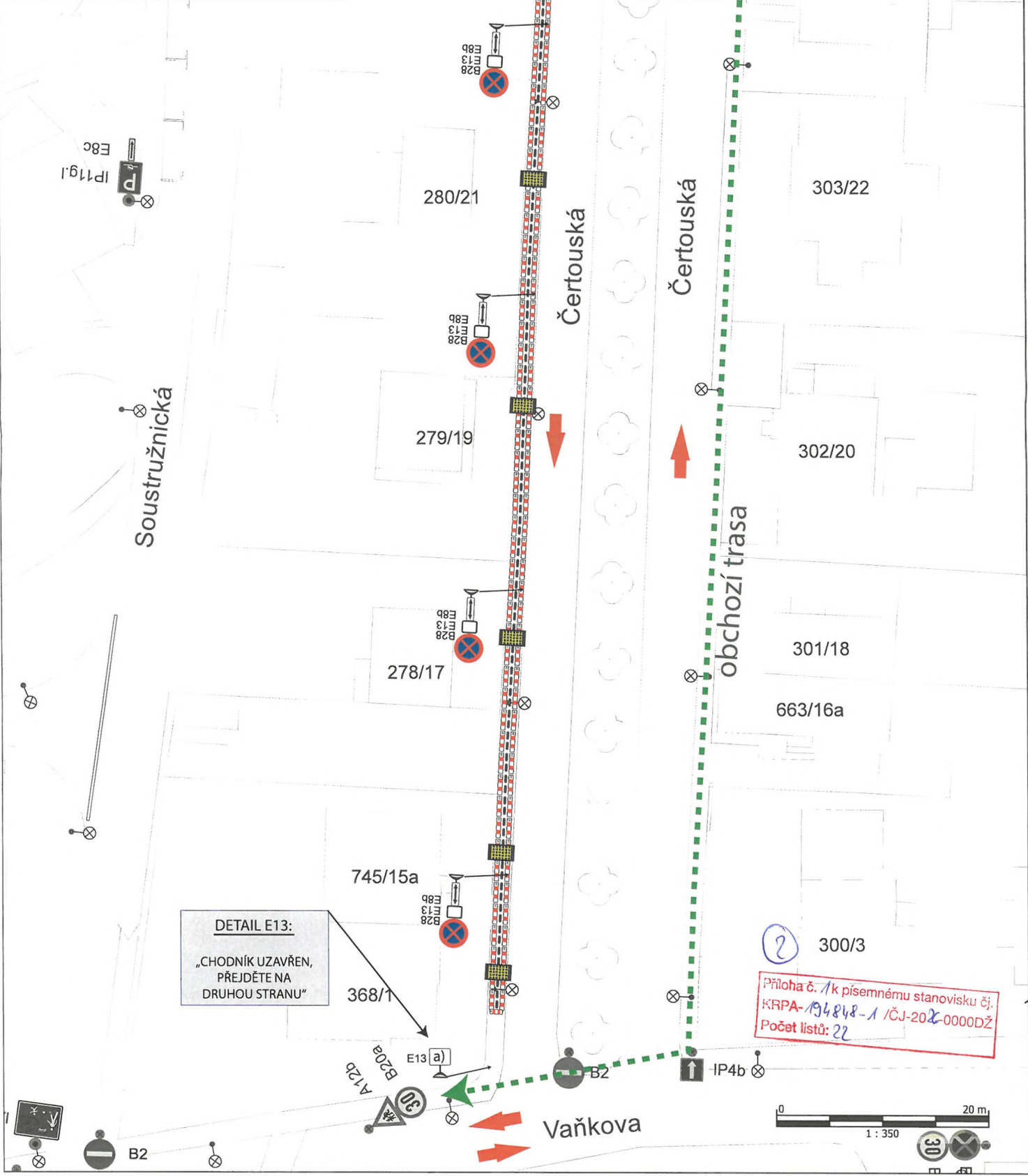
OBJEDNAVATEL: HOCHTIEF CZ a. s.

Číslo výkresu: 2	Poznámka: Značky B28 se osazují 7 dní před začátkem prací.	Formát: A3
Etapa: B		

Překopy vjezdů na soukromé pozemky vždy po domluvě s majiteli dotčených objektů



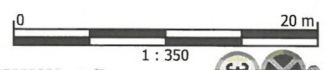
283/6

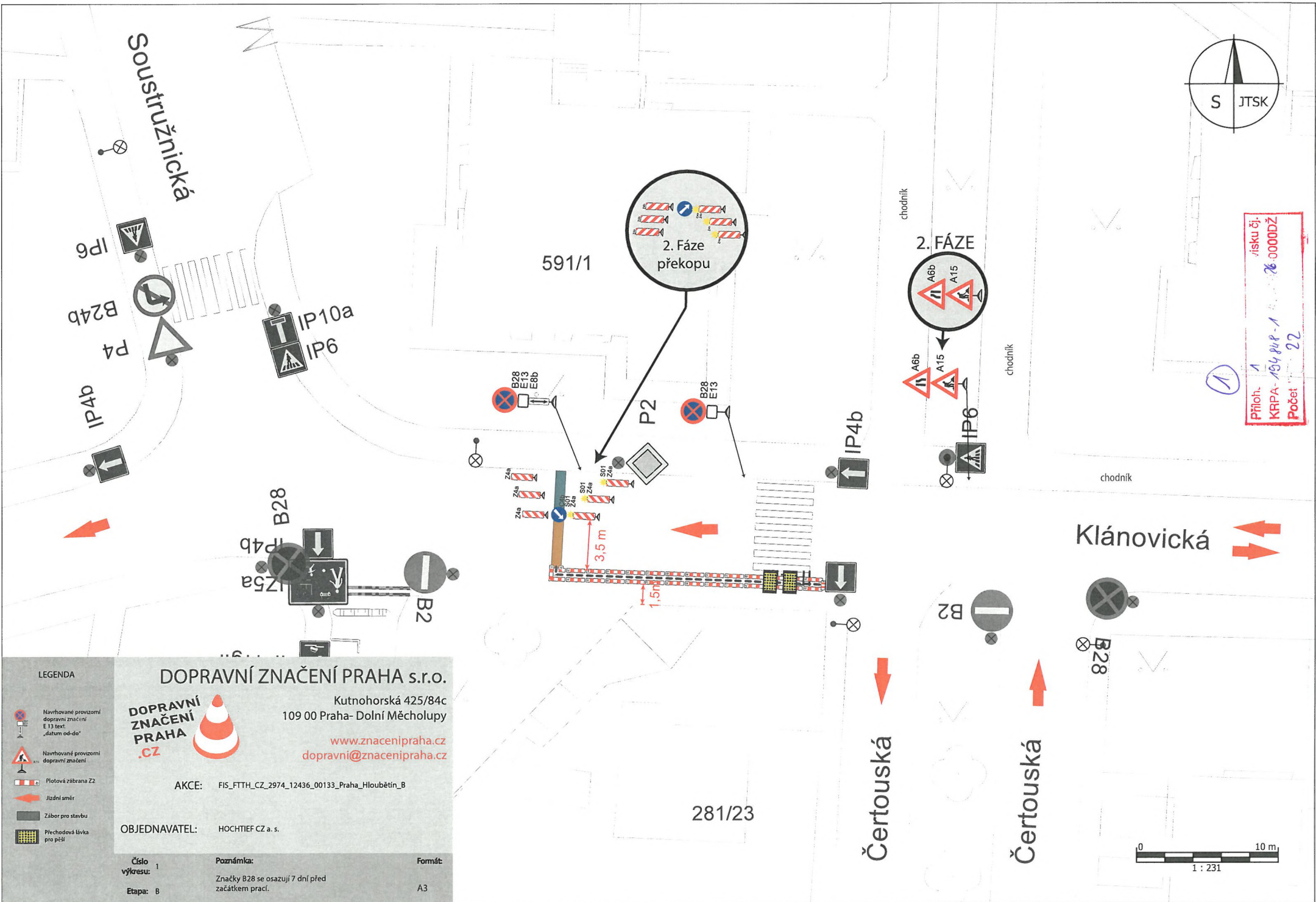


DETAIL E13:
„CHODNÍK UZAVŘEN, PŘEJDETE NA DRUHOU STRANU“

DETAIL E13:
„CHODNÍK UZAVŘEN, PŘEJDETE NA DRUHOU STRANU“

300/3
Příloha č. 1 k písemnému stanovisku čj. KRPA-194848-1 /ČJ-202-0000DŽ
Počet listů: 22





Příloh. 1
 KRPA-194/198-1
 Počet 22
 ríska d. 26.0000DŽ

LEGENDA

- Navrhované provozní dopravní značení E 13 tzv. „datum od-do“
- Navrhované provozní dopravní značení
- Plotová zábrana ZZ
- Jízdní směr
- Zábor pro stavbu
- Přechodová lávka pro pěší

DOPRAVNÍ ZNAČENÍ PRAHA s.r.o.
 Kutnohorská 425/84c
 109 00 Praha- Dolní Měcholupy
www.znacenipraha.cz
dopravni@znacenipraha.cz

AKCE: FIS_FTTH_CZ_2974_12436_00133_Praha_Hloubětín_B

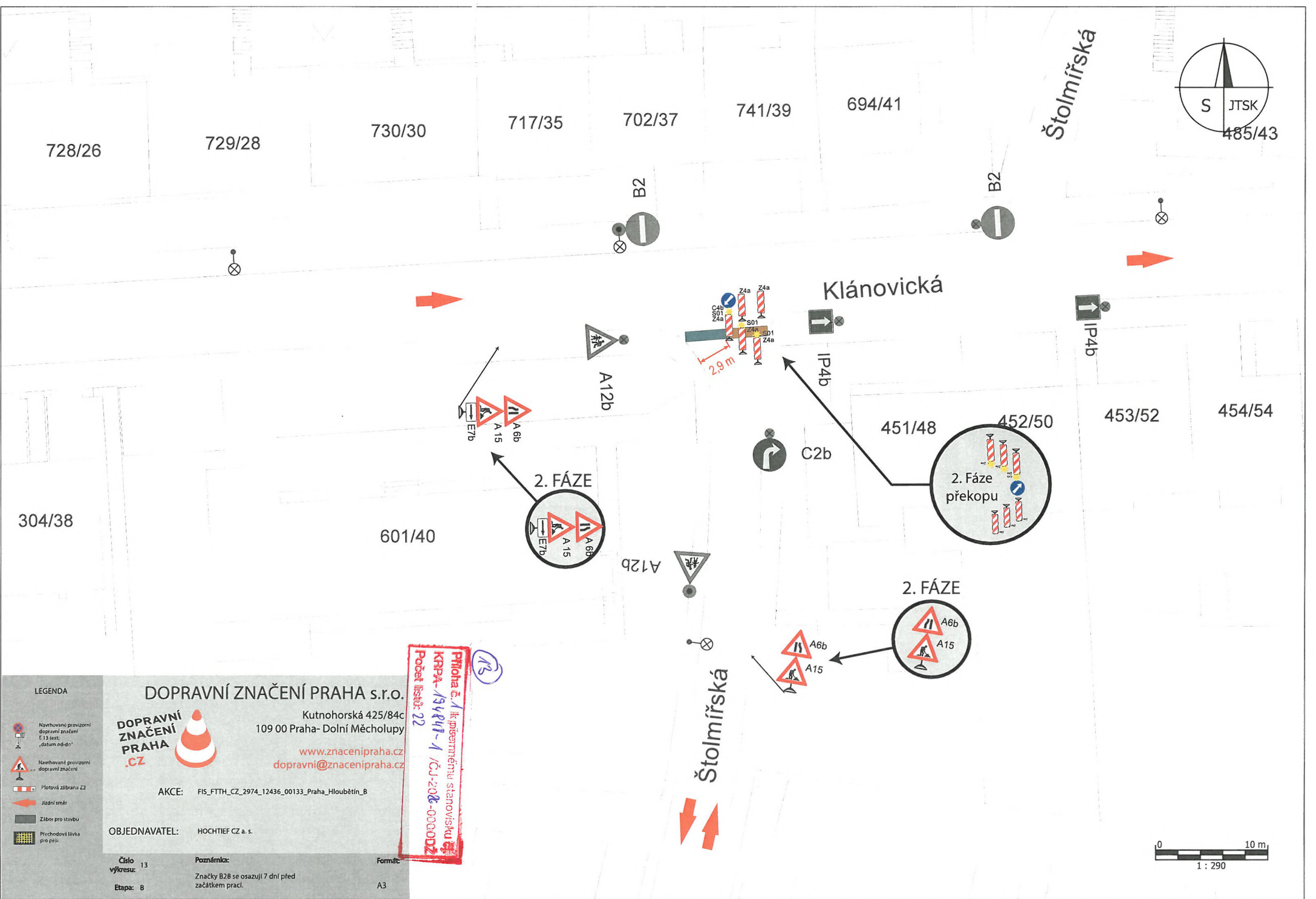
OBJEDNAVATEL: HOCHTIEF CZ a. s.

Číslo výkresu: 1
 Etapa: B

Poznámka:
 Značky B28 se osazují 7 dní před začátkem prací.

Formát: A3





LEGENDA

- Navrhované provizorní dopravní značení E 13 text: „datum rd-0“
- Navrhované provizorní dopravní značení
- Plotová zábrana ZZ
- Jízdní směr
- Záběr pro stavbu
- Přechodová lávka pro pěší

DOPRAVNÍ ZNAČENÍ PRAHA s.r.o.



Kutnohorská 425/84c
109 00 Praha - Dolní Měcholupy

www.znacenipraha.cz
dopravni@znacenipraha.cz

AKCE: FIS_FTTH_CZ_2974_12436_00133_Praha_Hloubětín_B

OBJEDNAVATEL: HOCHTIEF CZ a. s.

Číslo výkresu: 13
Etapa: B

Poznámka:
Značky B28 se osazují 7 dní před začátkem prací.


Formát: A3

Příloha č. 1 k přetřetímu stanovisku
KRPA-13489-1 / ČJ-208-0000072
Počet listů: 22

(Handwritten initials)



LEGENDA

-  Navrhované provizorní dopravní značení E 13 text „iřitem od-do“
-  Navrhované provizorní dopravní značení
-  Pletov zbrana Z2
-  Jazdn smr
-  Zbor pro stvbu
-  Přechodov lvka pro pst

DOPRAVN ZNAČEN PRAHA s.r.o.



Kutnohorsk 425/84c
109 00 Praha- Doln Mcholupy

www.znacenipraha.cz
dopravni@znacenipraha.cz

AKCE: FIS_FTTH_CZ_2974_12436_00133_Praha_Hloubtn_B

OBJEDNAVATEL: HOCHTIEF CZ a. s.

Číslo výřresu: 16	Poznmka: Značky B28 se osazuj 7 dn před začtkem prac.	Formt: A3
Etapa: B		



Horouřansk

575/154

IP4b

914b

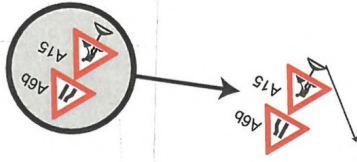
B29

B29

IP4b

Přloha č. 1 k psemnmu stanovsku čj. KRPA-194248-1 / ČJ-2016-0000DŽ
Počet listů: 22

2. FZE



řtolmřsk

741/39

694/41

48

B2

2,75 m

B28 E13

B28 E13 E6c

B28 E13

Klnovick

IP4b



2. FZE


451/



452/50

453/52

454



LEGENDA

- Navešování pozicování dopravní značení E 13 text „datum od-do“
- Navešování provozování dopravní značení
- Plotové zbrana Z2
- řádní vlně
- Zábor pro stavbu
- Přechodová liška pro páli

DOPRAVNÍ ZNAČENÍ PRAHA s.r.o.



Kutnohorská 425/84c
109 00 Praha- Dolní Měcholupy

www.znacenipraha.cz
dopravni@znacenipraha.cz

AKCE: FIS_FTTH_CZ_2974_12436_00133_Praha_Hloubětín_B

OBJEDNAVATEL: HOCHTIEF CZ a. s.

Číslo výkresu: 15
Etapa: 8

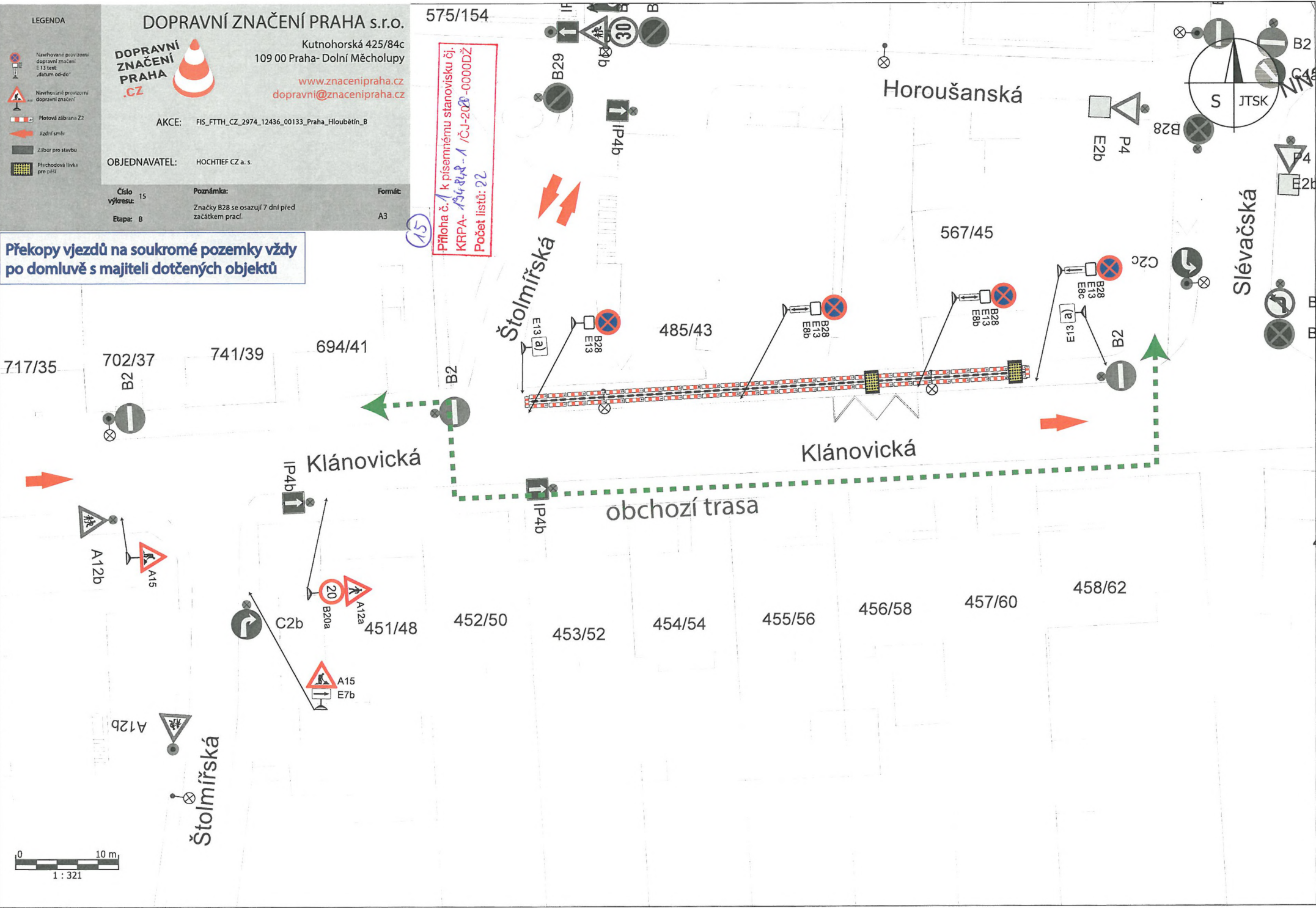
Poznámka: Značky B28 se osazují 7 dní před začátkem prací.

Formát: A3


575/154

Příloha č. 1 k písemnému stanovisku č. KRPA-154848-1/ČJ-2028-0000DŽ
Počet listů: 22

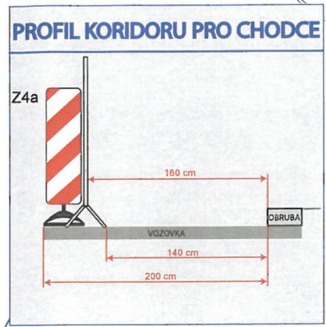
Překopy vjezdů na soukromé pozemky vždy po domluvě s majiteli dotčených objektů



Horoušanská



Slévačská



Slévačská


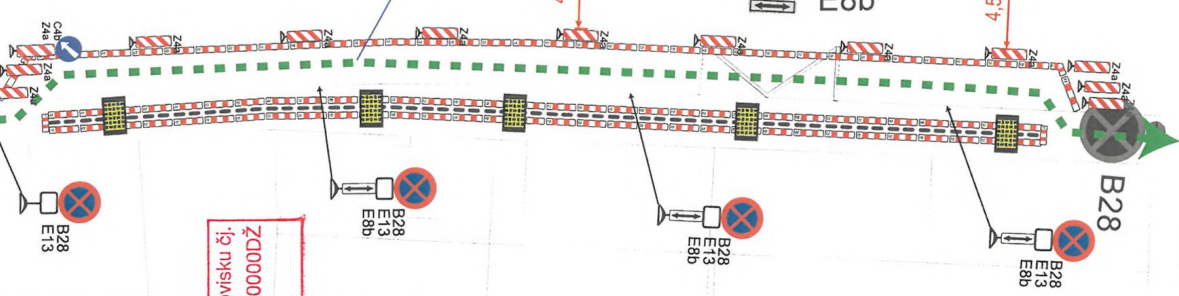
567/45



zeleň

Klánovická

obchodní trasa



LEGENDA

- Nehovorné provizorné dopravní značení E 13 text „datum od-do“
- Nehovorné provizorné dopravní značení
- Platová zábrana Z2
- Jízdní směr
- Zábrana pro stavbu
- Přechodová lištka pro pěší

DOPRAVNÍ ZNAČENÍ PRAHA s.r.o.
 Kutnohorská 425/84c
 109 00 Praha - Dolní Měcholupy
www.znacenipraha.cz
dopravni@znacenipraha.cz

AKCE: FIS_FTTH_CZ_2974_12436_00133_Praha_Hloubětín_B

OBJEDNAVATEL: HOCHTIEF CZ a. s.

Číslo výkresu: 17
 Etapa: B

Poznámka: Značky B28 se osazují 7 dní před začátkem prací.

Formát: A3

Příloha č. 1 k písemnému stanovisku čj. KPPA-194 848-1 /ČJ-2016-0000DŽ
 Počet listů: 22

Překopy vjezdů na soukromé pozemky vždy po domluvě s majiteli dotčených objektů

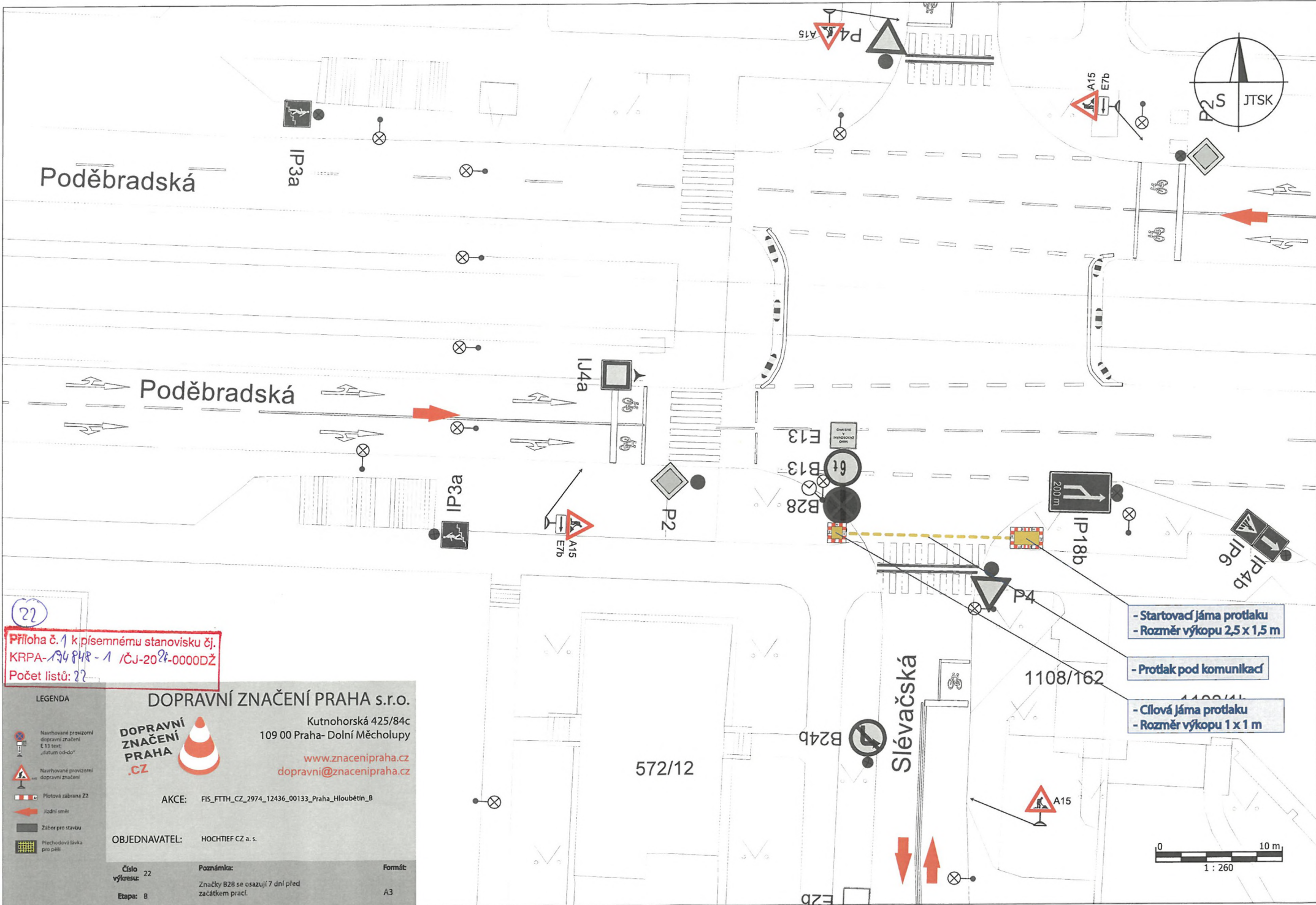
459/64

460/66

461/68

463/70





22
Příloha č. 1 k písemnému stanovisku čj.
KRPA-134848-1 /ČJ-2024-0000DŽ
 Počet listů: ??

LEGENDA

- Navrhované provizorní dopravní značení E13 text: „datum od-do“
- Navrhované provizorní dopravní značení
- Plošná zábrana Z2
- Jízdní směr
- Zábor pro stavbu
- Přechodová lavka pro pěší

DOPRAVNÍ ZNAČENÍ PRAHA s.r.o.
 Kutnohorská 425/84c
 109 00 Praha- Dolní Měcholupy
www.znacenipraha.cz
dopravni@znacenipraha.cz

AKCE: FIS_FTTH_CZ_2974_12436_00133_Praha_Hloubětín_B

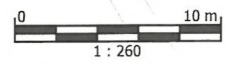
OBJEDNAVATEL: HOCHTIEF CZ a. s.

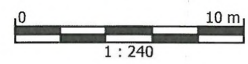
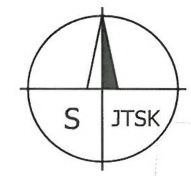
Číslo výřezu: 22
 Etapa: 8

Poznámka:
 Značky B28 se osazují 7 dní před začátkem prací.

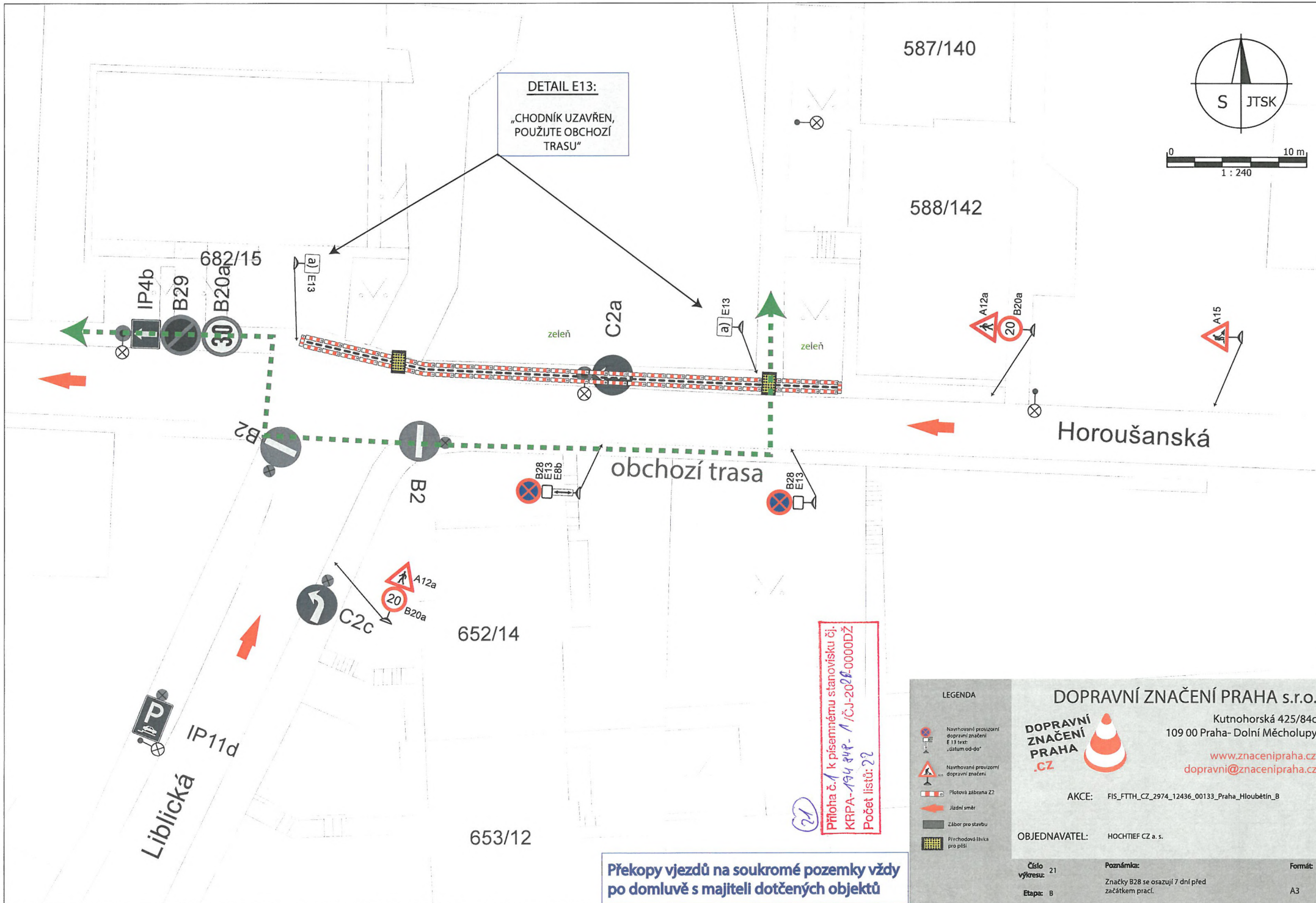
Formát: A3

- Startovací jáma protlaku
- Rozměr výkopu 2,5 x 1,5 m
- Protlak pod komunikací
- Cílová jáma protlaku
- Rozměr výkopu 1 x 1 m





DETAIL E13:
„CHODNÍK UZAVŘEN,
POUŽIJTE OBCHOZÍ
TRASU“



Příloha č. 1 k písemnému stanovisku čj.
KRPA-194 848-1/ČJ-2024-0000DŽ
Počet listů: 22

**Překopy vjezdů na soukromé pozemky vždy
po domluvě s majiteli dotčených objektů**

LEGENDA

- Navrhované provizorní dopravní značení E 13 text: „datum od-do“
- Navrhované provizorní dopravní značení
- Plotová zábrana Z2
- Jízdní směr
- Zábor pro stavbu
- Přechodová lička pro pěší

DOPRAVNÍ ZNAČENÍ PRAHA s.r.o.
Kutnohorská 425/84c
109 00 Praha - Dolní Měcholupy
www.znacenipraha.cz
dopravni@znacenipraha.cz

AKCE: FIS_FTTH_CZ_2974_12436_00133_Praha_Hloubečtin_B

OBJEDNAVATEL: HOCHTIEF CZ a. s.

Číslo výkresu: 21
Etapa: B

Poznámka:
Značky B28 se osazují 7 dní před začátkem prací.

Formát: A3