



Váš dopis zn.:
Spisový znak: UMCP14/26/82566/OD/RK
Číslo jednací: UMCP14/26/111602/OD/RK

Vyřizuje: Radil Karel
E-mail: karel.radil@praha14.cz
Telefon: 225295321

Praha dne: 22. 6. 2026

VEŘEJNÁ VYHLÁŠKA

Oznámení o návrhu opatření obecné povahy pro stanovení místní úpravy provozu na pozemních komunikacích a výzva k uplatnění připomínek nebo námitek.

Městská část Praha 14, Úřad městské části, Odbor dopravy, jako příslušný správní orgán podle § 124 odst. 6 zákona č. 361/2000 Sb., o provozu na pozemních komunikacích a o změnách některých zákonů (zákon o silničním provozu), ve znění pozdějších předpisů (dále jen „zákon č. 361/2000 Sb.“), a podle vyhlášky č. 55/2000 Sb. hl. m. Prahy, kterou se vydává Statut hl. m. Prahy, ve znění pozdějších předpisů, zahájil dne 14. 5. 2026 na základě žádosti, kterou podala Městská část Praha 14, Odbor dopravy, IČO 00231312, Bratří Venclíků 1073, 198 00 Praha, řízení o návrhu opatření obecné povahy podle § 171 a § 173 zákona č. 500/2004 Sb., správní řád, ve znění pozdějších předpisů (dále jen „správní řád“), a podle § 77 odst. 5 zákona č. 361/2000 Sb., a vyhlášky č. 294/2015 Sb., kterou se provádějí pravidla provozu na pozemních komunikacích, ve znění pozdějších předpisů, předkládá návrh obecné povahy pro

stanovení místní úpravy provozu na pozemních komunikacích,

spočívající v umístění vodorovného dopravního značení č. V 12a a dopravního zařízení č. Z 11h na místní komunikaci v ul. Sklenská podle přiložené situace, která je nedílnou součástí tohoto stanovení, za níže uvedených podmínek pro jejich realizaci:

- Instalace dopravního značení a zařízení bude provedena podle přiložené situace, ke které vydala stanovisko Policie ČR dne 26. 5. 2026 pod č. j. KRPA-173500-2/ČJ-2026-0000DŽ.
- Odbor dopravy Úřadu městské části Praha 14 si vyhrazuje právo toto stanovení místní úpravy provozu na pozemních komunikacích změnit, upravit, doplnit, popř. zrušit, bude-li si to vyžadovat veřejný zájem nebo na základě nově vzniklých skutečností, a to novým stanovením místní úpravy provozu.
- Instalace dopravního značení a zařízení bude provedena v termínu od 16. 9. 2026.

V souladu s § 172 odst. 4 správního řádu, může kdokoli k návrhu uplatnit písemné připomínky, jestliže se domnívá, že jeho práva a povinnosti mohou být tímto opatřením přímo dotčeny. V souladu s § 172 odst. 5 správního řádu mohou k tomuto návrhu podat písemné odůvodněné námítky vlastníci nemovitostí, jejichž práva, povinnosti nebo zájmy mohou být tímto návrhem přímo dotčeny.

Připomínky a námitky proti návrhu lze podat u Odboru dopravy, Úřadu městské části Praha 14, Bratří Venclíků 1073, Praha 9, podle § 172 odst. 1 správního řádu, který

v y z ý v á

dotčené osoby, aby k návrhu opatření podávaly připomínky nebo námitky, a to ve lhůtě do 30 dnů ode dne zveřejnění tohoto návrhu.

Odůvodnění

Návrh na stanovení místní úpravy provozu na pozemní komunikaci, která se týká stanovení dopravního značení a osazení dopravního zařízení předkládá žadatel Městská část Praha 14, Odbor dopravy, IČO 00231312, Bratří Venclíků 1073, 198 00 Praha z důvodu zajištění vjezdu a výjezdu na pozemky u nemovitostí v ul. Sklenská.

PhDr. David Beňák Ph.D., DiS.
vedoucí Odboru dopravy

PhDr. David Beňák, Ph.D.
Ph.D.
Digitálně podepsal
PhDr. David Beňák,
Ph.D.
Datum: 2026.06.24
17:25:17 +0200

Toto oznámení musí být vyvěšeno po dobu 30 dnů.

Vyvěšeno dne:

Sejmuto dne:

Razítko, podpis orgánu, který potvrzuje vyvěšení a sejmutí oznámení.

Obdrží:

účastníci (doručenky)

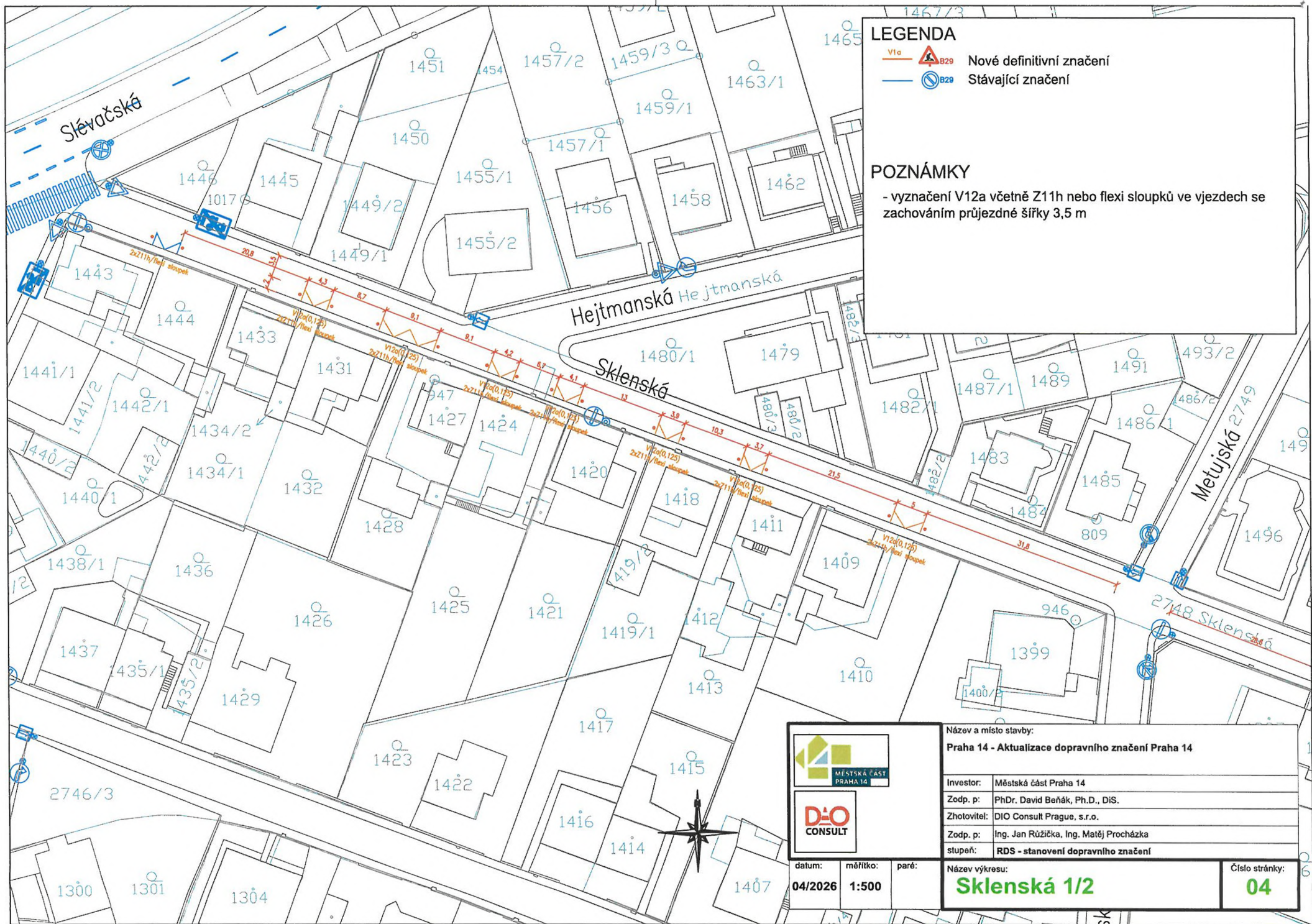
1. Městská část Praha 14, Odbor dopravy, IDDS: pmabtfa

dotčené správní úřady



2. Krajské ředitelství policie hlavního města Prahy, Odbor služby dopravní policie, Oddělení dopravního inženýrství, IDDS: rkiai5y

na vědomí

3. Městská část Praha 14, úřední deska, Bratří Venclíků č.p. 1073/8, Praha 9-Černý Most, 198 00 Praha 98
4. Technická správa komunikací hl. m. Prahy, a.s., IDDS: mivq4t3



LEGENDA

- V12a  **Nové definitivní značení**
- B29  **Stávající značení**

POZNÁMKY

- vyznačení V12a včetně Z11h nebo flexi sloupků ve vjezdech se zachováním průjezdné šířky 3,5 m



Název a místo stavby:

Praha 14 - Aktualizace dopravního značení Praha 14

Investor: Městská část Praha 14

Zodp. p: PhDr. David Beňák, Ph.D., DiS.

Zhotovitel: DIO Consult Prague, s.r.o.

Zodp. p: Ing. Jan Růžička, Ing. Matěj Procházka

stupeň: RDS - stanovení dopravního značení

datum: 04/2026

mřítko: 1:500

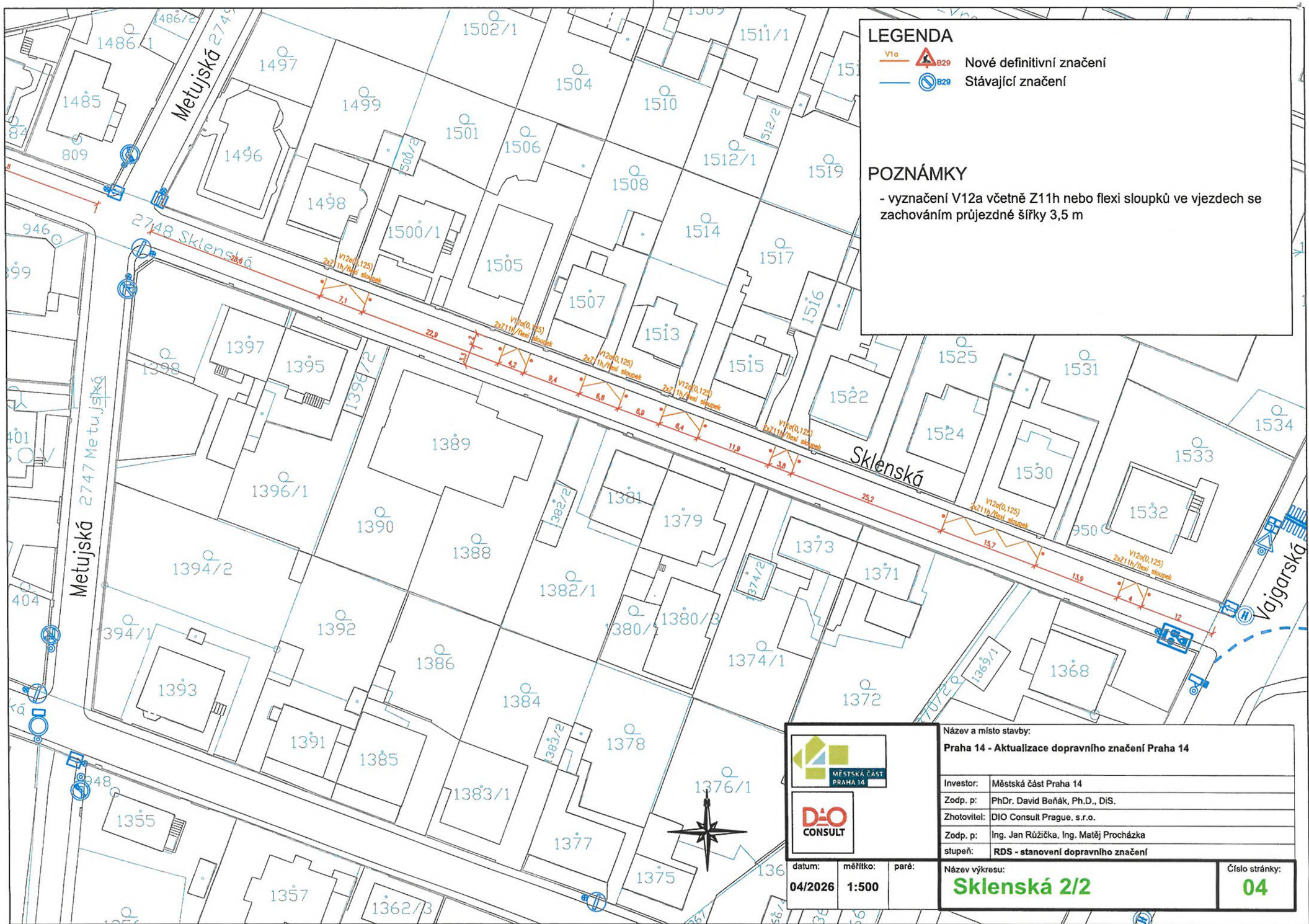
paré:

Název výkresu:





Sklenská 1/2

Číslo stránky:

04



LEGENDA

-   **Nové definitivní značení**
-   **Stávající značení**

POZNÁMKY

- vyznačení V12a včetně Z11h nebo flexi sloupků ve vjezdech se zachováním průjezdné šířky 3,5 m



Název a místo stavby:	
Praha 14 - Aktualizace dopravního značení Praha 14	
Investor:	Městská část Praha 14
Zodp. p.:	PhDr. David Beňák, Ph.D., DiS.
Zhotovitel:	DIO Consult Prague, s.r.o.
Zodp. p.:	Ing. Jan Růžička, Ing. Matěj Procházka
stupeň:	RDS - stanovení dopravního značení
datum:	04/2026
mřítko:	1:500
paré:	
Název výkresu:	Sklenská 2/2
Číslo stránky:	04