



Váš dopis zn.:  
Spisový znak: UMCP14/26/82566/OD/RK  
Číslo jednací: UMCP14/26/111155/OD/RK

Vyřizuje: Radil Karel  
E-mail: karel.radil@praha14.cz  
Telefon: 225295321

Praha dne: 22. 6. 2026

## OPATŘENÍ OBECNÉ POVAHY

Městská část Praha 14, Úřad městské části, Odbor dopravy, jako příslušný správní orgán podle § 124 odst. 6 zákona č. 361/2000 Sb., o provozu na pozemních komunikacích a o změnách některých zákonů (zákon o silničním provozu), ve znění pozdějších předpisů (dále jen „zákon č. 361/2000 Sb.“), podle vyhlášky č. 55/2000 Sb. hl. m. Prahy, kterou se vydává Statut hl. m. Prahy, ve znění pozdějších předpisů, a podle § 171 a § 173 odst. 1 zákona č. 500/2004 Sb., správní řád, ve znění pozdějších předpisů (dále jen „zákon č. 500/2004 Sb.“), na základě posouzení žádosti o stanovení přechodné úpravy provozu na pozemní komunikaci, kterou dne 14. 5. 2026 podala Městská část Praha 14, Odbor dopravy, IČO 00231312, Bratří Venclíků 1073, 198 00 Praha a po projednání s příslušnými dotčenými orgány

### v y d á v á

podle ust. § 77 odst. 1 písm. c), odst. 5 a § 78 zákona o provozu na pozemních komunikacích a vyhlášky Ministerstva dopravy č. 294/2015 Sb., kterou se provádějí pravidla provozu na pozemních komunikacích, ve znění pozdějších předpisů,

### opatření obecné povahy

**stanovení přechodné úpravy provozu na pozemní komunikaci.** Tato úprava spočívá v umístění vodorovného dopravního značení č. V 12a a dopravního zařízení č. Z 11h na místní komunikaci v Praze 14 – Kyje v ul. Sklenská podle přiložené situace, která je nedílnou součástí tohoto stanovení. Opatření se vydává za níže uvedených podmínek pro jejich realizaci:

- Instalace dopravního značení a zařízení bude provedena podle přiložené situace, ke které vydala stanovisko Policie ČR dne 26. 5. 2026 pod č. j. KRPA-173500-2/ČJ-2026-0000DŽ.
- Dopravní značení a zařízení zajistí a osadí žadatel.
- Dopravní značení bude instalováno v souladu s TP 65 a TP 66 Ministerstva dopravy.
- Instalace dopravního značení a zařízení bude provedena v termínu od 25. 6. 2026 do 15. 9. 2026.

Stanovení přechodné úpravy provozu nenahrazuje povolení, stanovisko, posouzení, popřípadě jiné opatření dotčeného správního úřadu vyžadované zvláštními předpisy.

## Odůvodnění

Dne 14. 5. 2026 podala Městská část Praha 14, Odbor dopravy, IČO 00231312, Bratří Venclíků 1073, 198 00 Praha žádost o stanovení přechodné úpravy provozu na pozemní komunikaci, která se týká instalace dopravního značení a zařízení z důvodu zajištění vjezdu a výjezdu na pozemky k nemovitostem v ul. Sklenská.


K návrhu dopravního značení a zařízení vydala stanovisko Policie ČR dne 26. 5. 2026 pod č. j. KRPA-173500-2/ČJ-2026-0000DŽ.

## Poučení

Podle § 77 odst. 5 zákona č. 361/2000 Sb., opatření obecné povahy nabývá účinnosti pátým dnem po dni vyvěšení Opatření obecné povahy. Podle § 173 odst. 2 zákona č. 500/2004 Sb., proti opatření obecné povahy nelze podat řádný opravný prostředek. Návrh na zrušení opatření obecné povahy je možno podat podle § 101a a 101b zákona č. 150/2002 Sb., soudní řád správní, ve znění pozdějších předpisů.

PhDr. David Beňák Ph.D., DiS.  
vedoucí Odboru dopravy

PhDr.  
David  
Beňák  
Ph.D.



Digitálně podepsal  
PhDr. David Beňák,  
Ph.D.  
Datum: 2026.06.24  
17:27:33 +02'00'

**Toto oznámení musí být vyvěšeno po dobu 15 dnů.**

Vyvěšeno dne: .....

Sejmuto dne: .....

Razítko, podpis orgánu, který potvrzuje vyvěšení a sejmutí oznámení.

### Obdrží:

účastníci (doručenky)

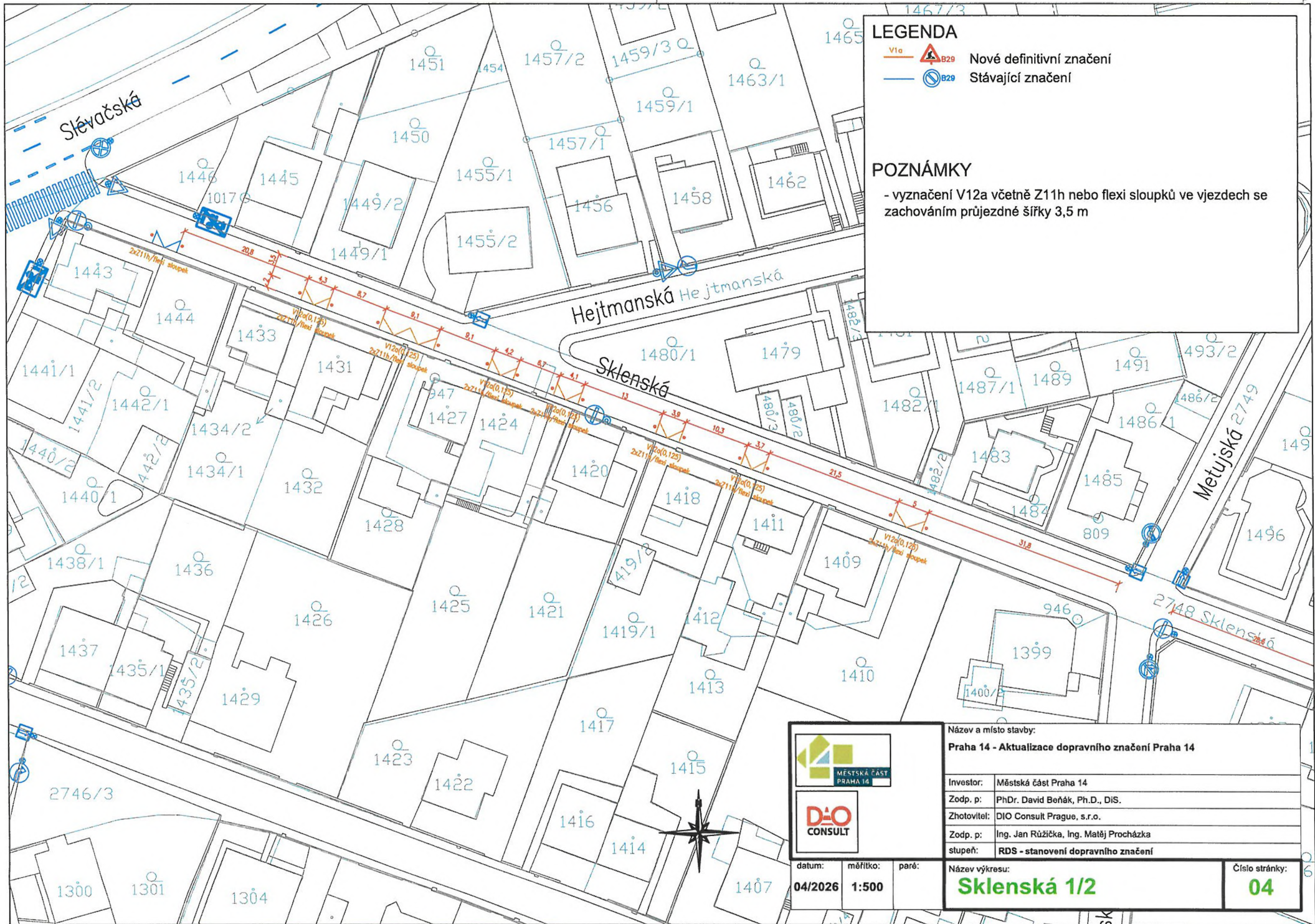
1. Městská část Praha 14, Odbor dopravy, IDDS: pmabtfa

dotčené správní úřady





2. Krajské ředitelství policie hlavního města Prahy, Odbor služby dopravní policie, Oddělení dopravního inženýrství, IDDS: rkiai5y

na vědomí

3. Městská část Praha 14, úřední deska, Bratří Venclíků č.p. 1073/8, Praha 9-Černý Most, 198 00 Praha 98



**LEGENDA**

-  **V12a**  **B29** **Nové definitivní značení**
-   **B29** **Stávající značení**

**POZNÁMKY**

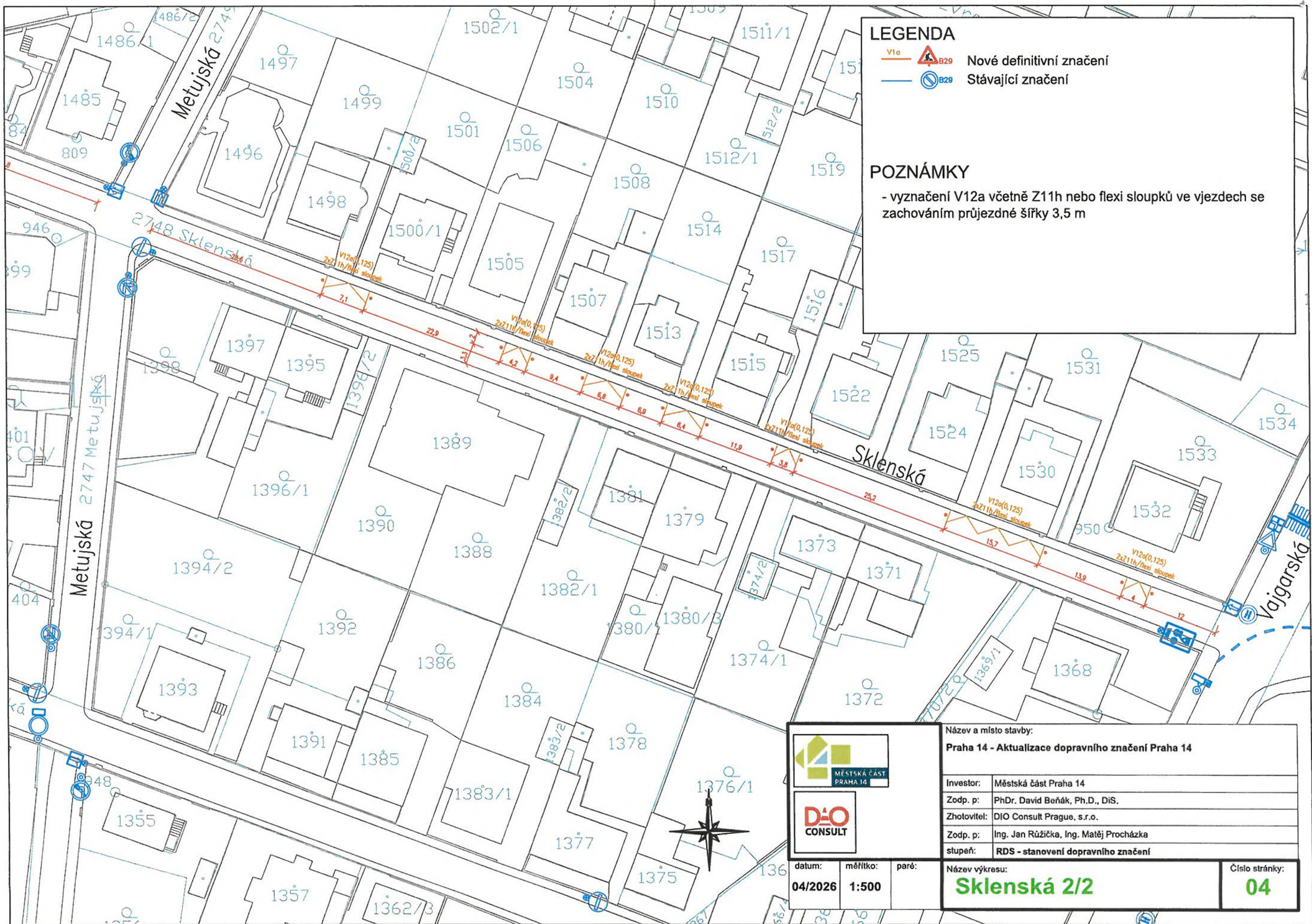
- vyznačení V12a včetně Z11h nebo flexi sloupků ve vjezdech se zachováním průjezdné šířky 3,5 m







Název a místo stavby:  
**Praha 14 - Aktualizace dopravního značení Praha 14**

Investor:	Městská část Praha 14
Zodp. p.:	PhDr. David Boňák, Ph.D., DiS.
Zhotovitel:	DIO Consult Prague, s.r.o.
Zodp. p.:	Ing. Jan Růžička, Ing. Matěj Procházka
stupeň:	RDS - stanovení dopravního značení

datum:	měřitko:	paré:	Název výkresu:	Číslo stránky:
04/2026	1:500		<b>Sklenská 1/2</b>	<b>04</b>



**LEGENDA**

-   **Nové definitivní značení**
-   **Stávající značení**

**POZNÁMKY**

- vyznačení V12a včetně Z11h nebo flexi sloupků ve vjezdech se zachováním průjezdné šířky 3,5 m

<p>Název a místo stavby:  <b>Praha 14 - Aktualizace dopravního značení Praha 14</b></p>				
Investor:	Městská část Praha 14			
Zodp. p.:	PhDr. David Beňák, Ph.D., DiS.			
Zhotovitel:	DIO Consult Prague, s.r.o.			
Zodp. p.:	Ing. Jan Růžička, Ing. Matěj Procházka			
stupeň:	RDS - stanovení dopravního značení			
datum:	měřitko:	paré:	Název výkresu:	Císlo stránky:
04/2026	1:500		<b>Sklenská 2/2</b>	<b>04</b>